


MEXICO'S LAND OF ADVENTURE

BAJA

CALIFORNIA

ALMANAC




**DETAILED TOPOGRAPHIC
MAPS**

**MAPAS TOPOGRAFICOS
DETALLADOS**

GULF OF CALIFORNIA
(SEA OF CORTES)

"THE PERFECT COMPANION FOR TRAVELING THE PENINSULA ..."

Legend • Explicación



Cartographic Cartográfica

- Agua Amarga** Water course
Area hidrográfica
- Perennial stream
Corriente perenne
- Intermittent stream
Corriente intermitente
- Lake, pond
Lago, charca
- Intermittent lake
Lago intermitente
- Salt lake
Salina
- Subject to inundation
Sujeta a inundación
- Swamp
Pantano
- Contour elevation (meters)
Curva de nivel (metros)
- Mesa el Cirio
- Landforms
Rasgos del Terreno
- Sand
Arena
- Sand dunes
Dunas
- Mud-flats
Fango

Cultural Features Rasgos Culturales

- Gas station (gas, diesel)
Estación Pemex
- Microwave tower
Torre microondas
- Radio, TV, water tower
Torre radio, TV, agua
- Cemetery
Cementerio
- Church
Templo
- Lighthouse
Faro
- Mine
Mina
- Quarry
Banco de material
- Pier
Muelle
- Dam
Presa
- Canal
Canal
- Urban area, settlement
Área urbana
- Ranch, structure(s)
Rancho, estructura(s)

Land Routes Vías Terrestres

- Divided highway
Carretera con camellón
- Toll road/booth, entrance/exit
Carretera de pago, entrada/salida
- Highway, Federal, State 2 lanes
Carretera, Federal, Estado, 2 carriles
- Highway/major route with more than 2 lanes
Carretera de más de dos carriles
- Distance between points
Puntos de distancia total
- Paved road
Camino Pavimentado
- Highway sign with directional arrow (distance in kilometers)
Señalamiento carretera con dirección con flecha.
- City street, traffic circle
Calle de ciudad, glorieta.
- Graded dirt road
Camino terracería revestido
- Dirt road - Primary rural route
Camino terracería, principal ruta
- Dirt road
Camino terracería
- Dirt road - poor condition
Camino terracería
- Trail
Brecha, pista

Distance Table • Tabla de Distancia

	TIJUANA	ROSARITO	ENSENADA	SAN VICENTE	SAN QUINTIN	EL ROSARIO	CATAVINA	PARADOR PUNTA PRIETA	BAHIA DE LOS ANGELES	GUERRERO NEGRO	SAN IGNACIO	SANTA ROSALIA	MULEGÉ	LORETO	CUIDAD INSURGENTES	CUIDAD CONSTITUCION	LA PAZ	TODOS SANTOS	LOS BARRILES	SAN JOSÉ	CABO SAN LUCAS	
TIJUANA	33																					
ROSARITO	56	33																				
ENSENADA	109	56	33																			
SAN VICENTE	193	174	84	33																		
SAN QUINTIN	184	172	116	64	33																	
EL ROSARIO	221	209	153	101	37	33																
CATAVINA	297	285	229	177	113	76	33															
PARADOR PUNTA PRIETA	362	350	294	242	178	141	65	33														
BAHIA DE LOS ANGELES	405	393	337	285	221	184	108	43	33													
GUERRERO NEGRO	443	431	375	323	259	222	146	81	124	33												
SAN IGNACIO	533	521	465	413	349	312	236	171	214	90	33											
SANTA ROSALIA	579	567	511	459	395	358	282	217	260	136	46	33										
MULEGÉ	618	606	550	498	434	397	321	256	299	175	85	39	33									
LORETO	703	691	635	583	519	482	406	341	384	260	170	124	85	33								
CUIDAD INSURGENTES	770	757	701	649	589	549	472	410	451	327	239	194	156	75	33							
CUIDAD CONSTITUCION	794	782	726	674	610	573	497	432	475	351	261	215	176	91	16	33						
LA PAZ	926	914	858	806	742	705	629	564	607	483	393	347	308	223	148	132	33					
TODOS SANTOS	1490	1471	1381	1297	1194	1135	1012	908	977	777	632	558	496	359	238	212	77	33				
LOS BARRILES	974	962	906	854	790	753	677	612	655	531	441	395	356	271	196	180	48	77	33			
SAN JOSÉ	991	979	923	871	807	770	694	629	672	548	458	412	373	288	213	197	65	116	187	33		
CABO SAN LUCAS	1039	1027	971	919	855	818	742	677	720	596	506	460	421	336	261	245	113	68	48	77	33	
	1059	1047	991	939	875	838	762	697	740	616	526	480	441	356	281	265	133	48	68	20	32	33
	1704	1685	1595	1511	1408	1349	1226	1122	1191	991	846	772	710	573	452	426	214	77	109	32		

Population • Población

TIJUANA	500,000 - 900,000
LA PAZ	50,000 - 500,000
Ciudad Constitución	15,000 - 50,000
Loreto	5,000 - 15,000
Mulegé	2,500 - 5,000
San Juan los Planes	500 - 2,500
Santo Tomás	1 - 500
San Francisco	Ranch, rancho
San Luis	a place, area/el sitio, área

Airports • Aeropuertos

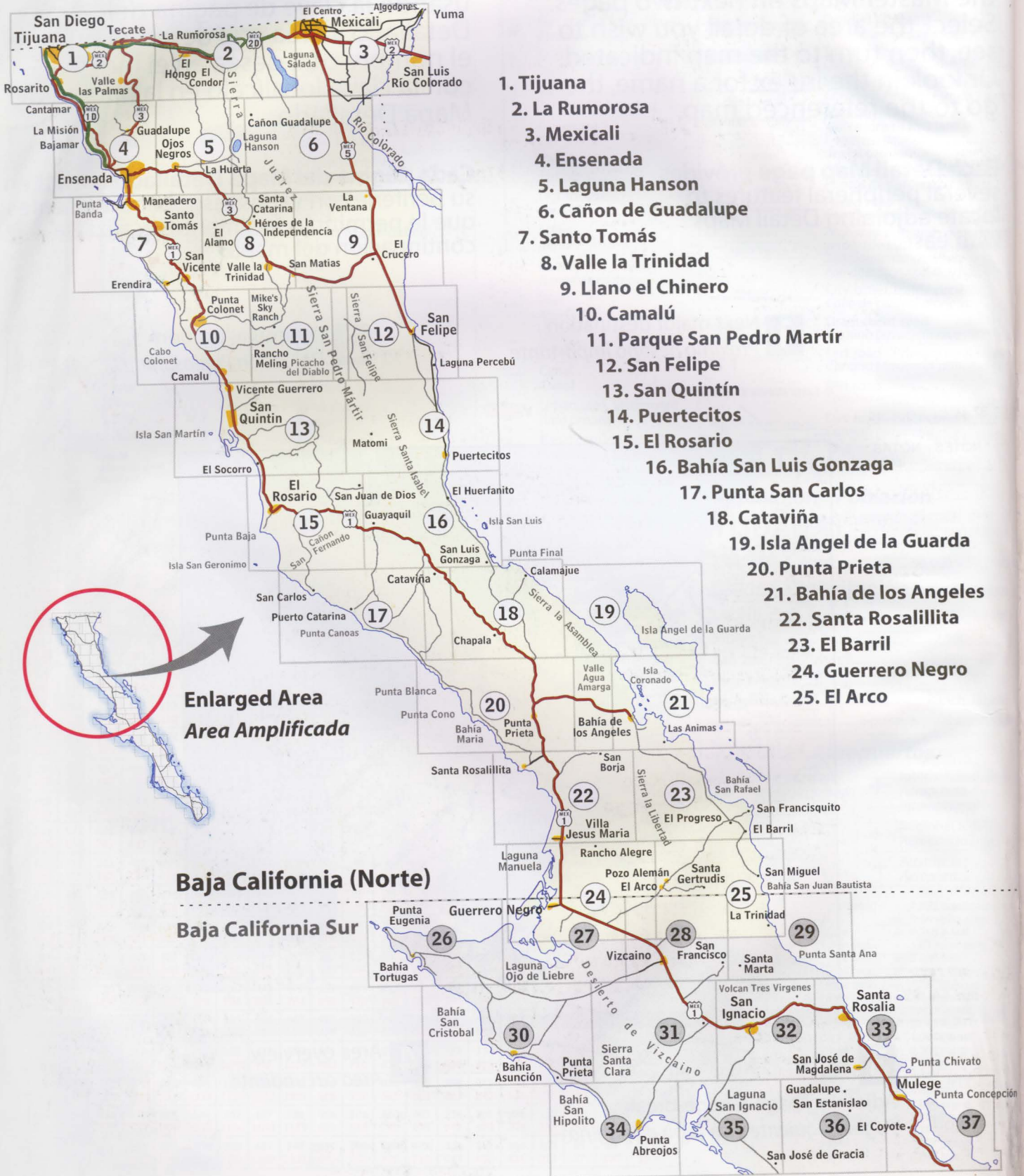
- Paved runway
Pista pavimentada
- Dirt runway
Pista de tierra
- International airport
Aeropuerto internacional
- Regional airport
Aeropuerto regional
- Airstrip
Aeropista

Equivalents • Equivalencia

1 kilometer	= 0.621 miles stat.
	= 0.54 miles naut.
	= 3,280.8 feet
1 mile stat.	= 1.61 kilometers
1 mile stat.	= 5,280 feet
1 mile naut.	= 6076.1 feet
1 mile naut.	= 1.15 miles stat.
1 mile naut.	= 1.85 kilometers
1 meter	= 39.37 inches
	= 3.281 feet
	= 1.094 yards
1 foot	= 0.305 meter
1 inch	= 2.54 cm
1 cm	= 0.393 inches
1 pound	= 0.454 kg
	= 7,000 grains
1 kilogram	= 2.2046 pounds
1 gallon	= 3.784 liters
1 liter	= 0.264 gallon
1 quart	= 0.946 liter

Master Map

BAJA CALIFORNIA (NORTE)



1. Tijuana
2. La Rumorosa
3. Mexicali
4. Ensenada
5. Laguna Hanson
6. Cañon de Guadalupe
7. Santo Tomás
8. Valle la Trinidad
9. Llano el Chinero
10. Camalú
11. Parque San Pedro Martir
12. San Felipe
13. San Quintín
14. Puertecitos
15. El Rosario
16. Bahía San Luis Gonzaga
17. Punta San Carlos
18. Cataviña
19. Isla Angel de la Guarda
20. Punta Prieta
21. Bahía de los Angeles
22. Santa Rosalillita
23. El Barril
24. Guerrero Negro
25. El Arco

Baja California (Norte)

Baja California Sur



26. Bahía Eugenia
27. Bahía Tortugas
28. Vizcaino
29. San Francisco
30. Santa Rosalia
31. Mulege

COMM
COME
We w
additions
Se ac
de error
publicaci
WRITE:
Baja Alm
5130 E. I
Las Vega

Mapa Maestro

BAJA CALIFORNIA SUR



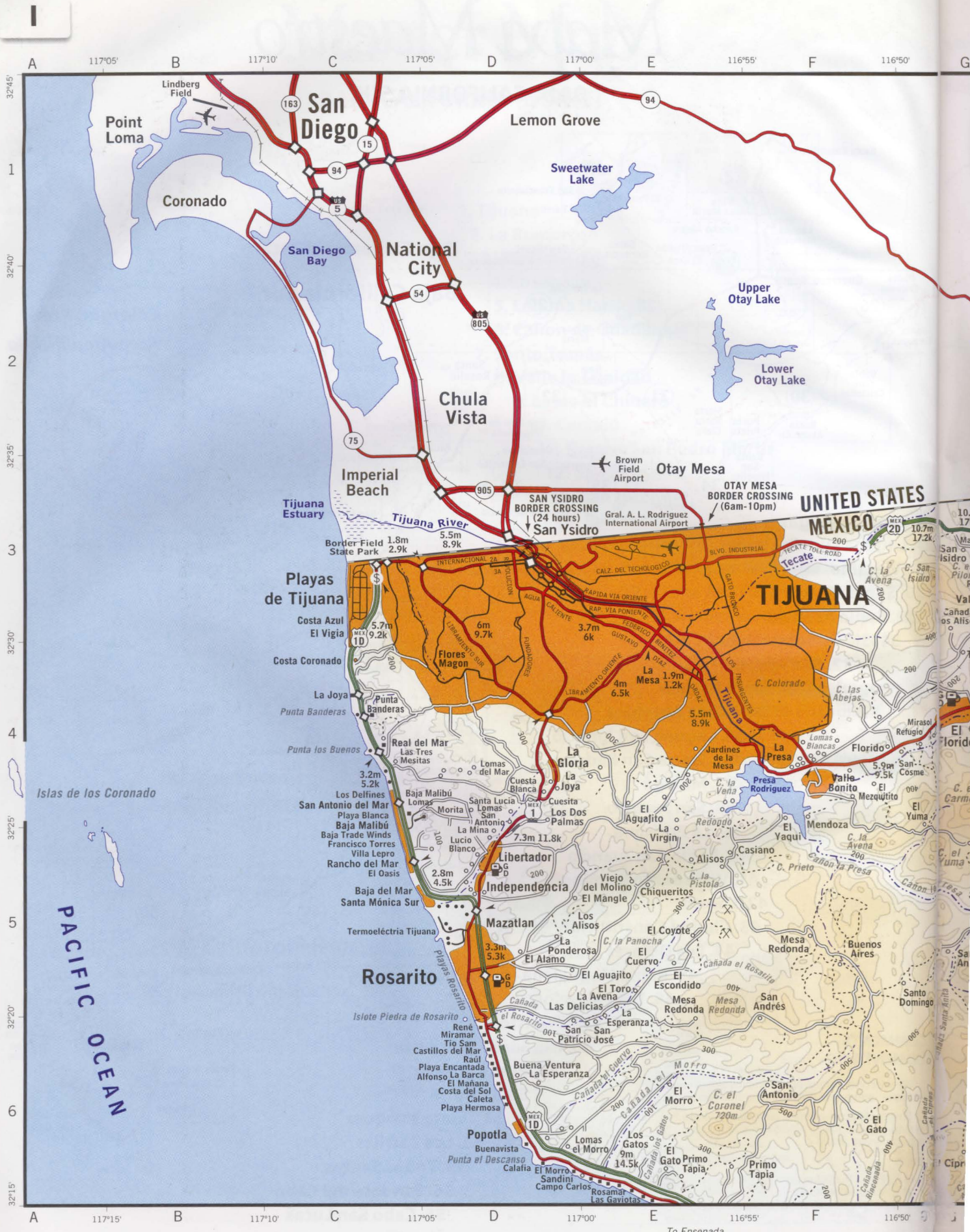
COMMENTS
COMENTARIO

We welcome comments for improvements — additions, errors and omissions for future editions.

Se aceptan comentarios para correcciones, de errores, omisiones y adiciones para futuras publicaciones.

WRITE:

Baja Almanac Publishers
5130 E. Charleston #5-52
Las Vegas, NV 89142-1003



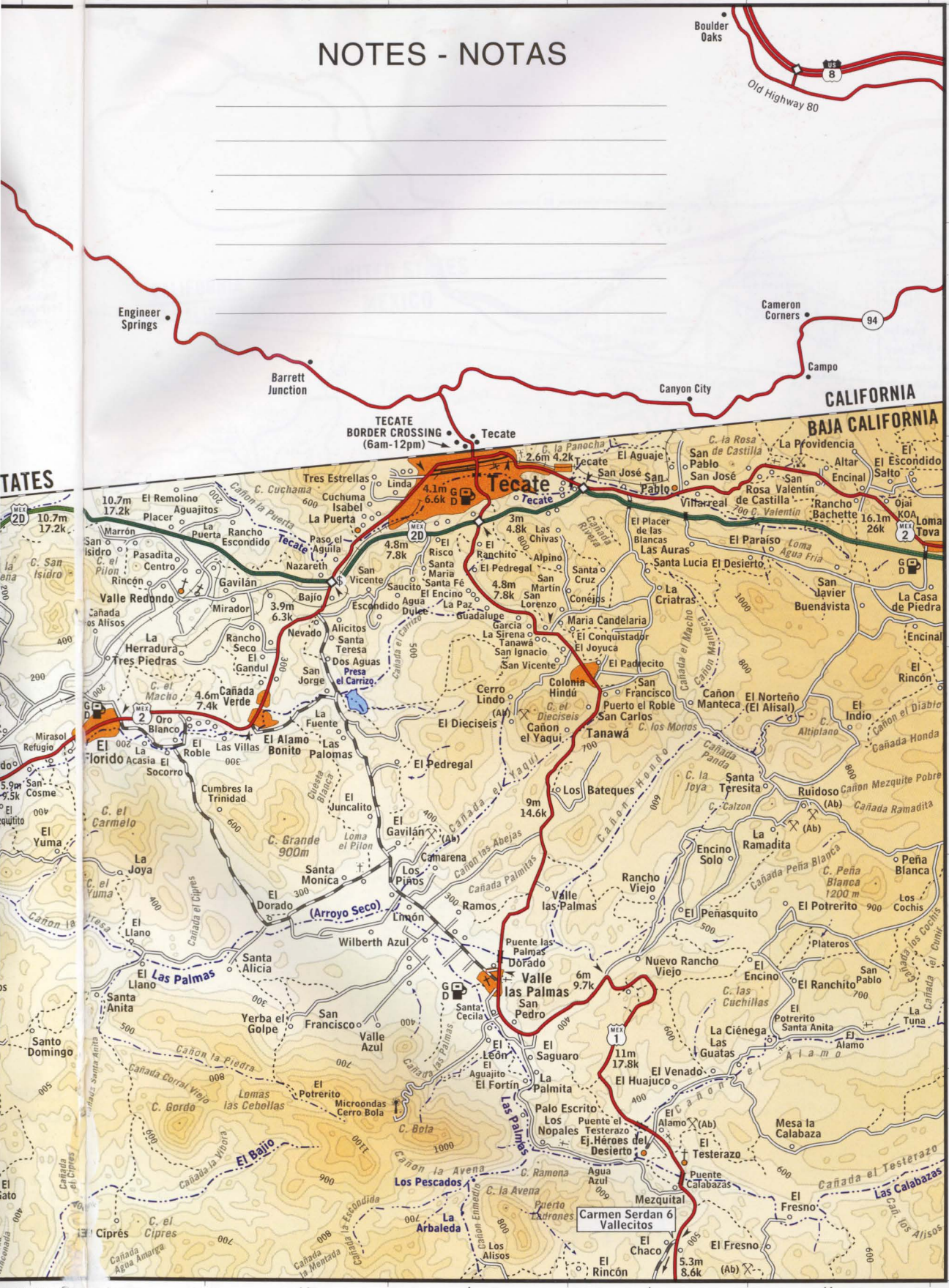
To Ensenada




116°50' G 116°45' H 116°40' I 116°35' J 116°30' K 116°25'

NOTES - NOTAS

Tijuana
 Rosarito
 Tecate
 Valle las Palmas

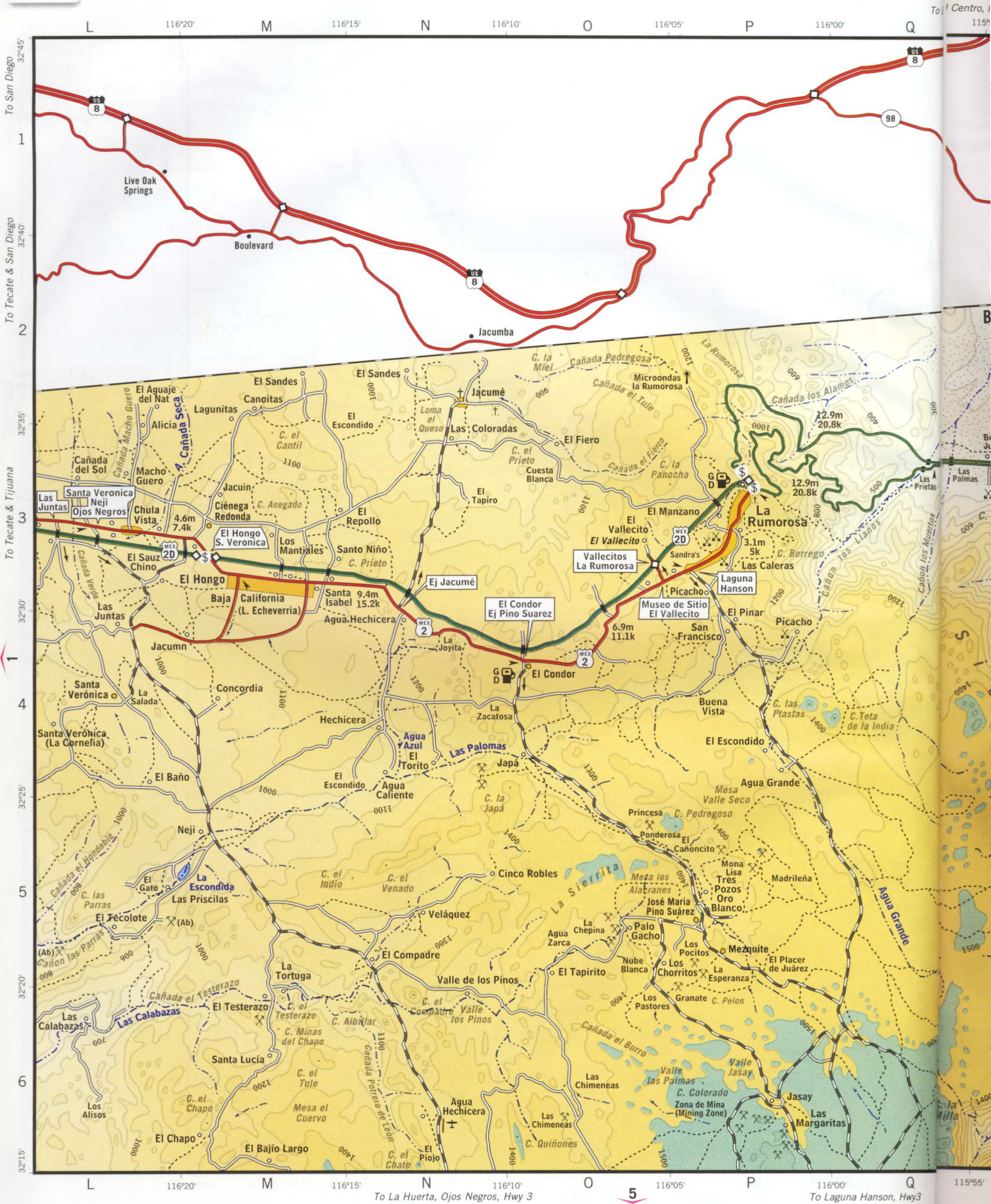


32°45' To El Centro & Mexicali
 32°40'
 2
 32°35'
 To Mexicali
 32°30'
 4
 32°25'
 5
 32°20'
 6
 32°15'



116°50' J 116°45' H 116°40' I 116°35' J 116°30' K 116°25'

4 To Ensenada



To Centro, 115°55'

To San Diego 32°45'

To Tecate & San Diego 32°40'

To Tecate & Tijuana 32°35'

32°30'

32°25'

32°20'

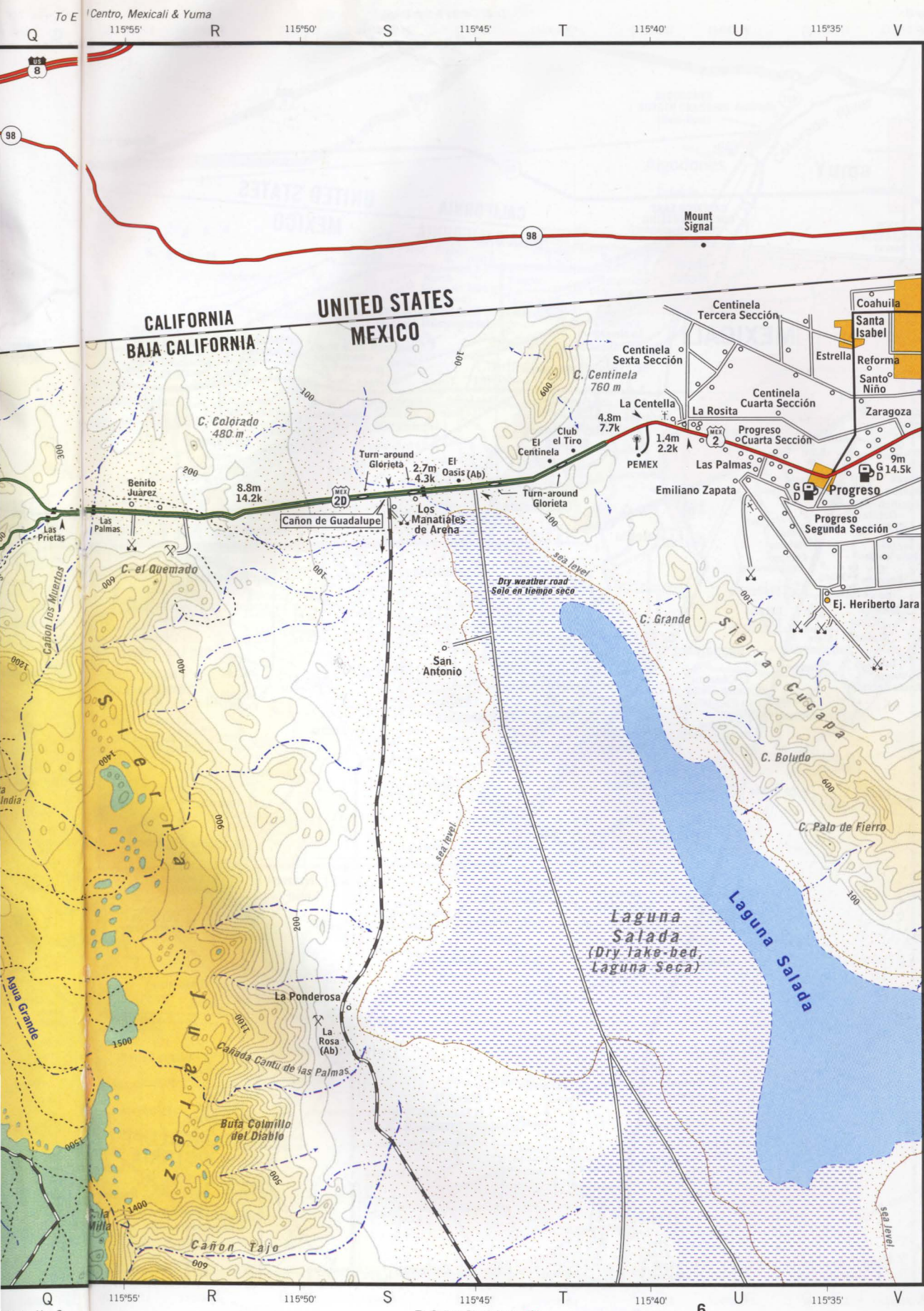
32°15'

L 116°20' M 116°15' N 116°10' O 116°05' P 116°00' Q


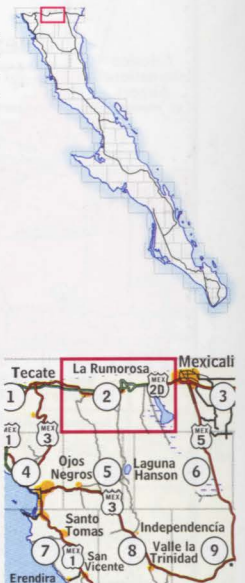
L 116°20' M 116°15' N 116°10' O 116°05' P 116°00' Q

To La Huerta, Ojos Negros, Hwy 3

To Laguna Hanson, Hwy 3



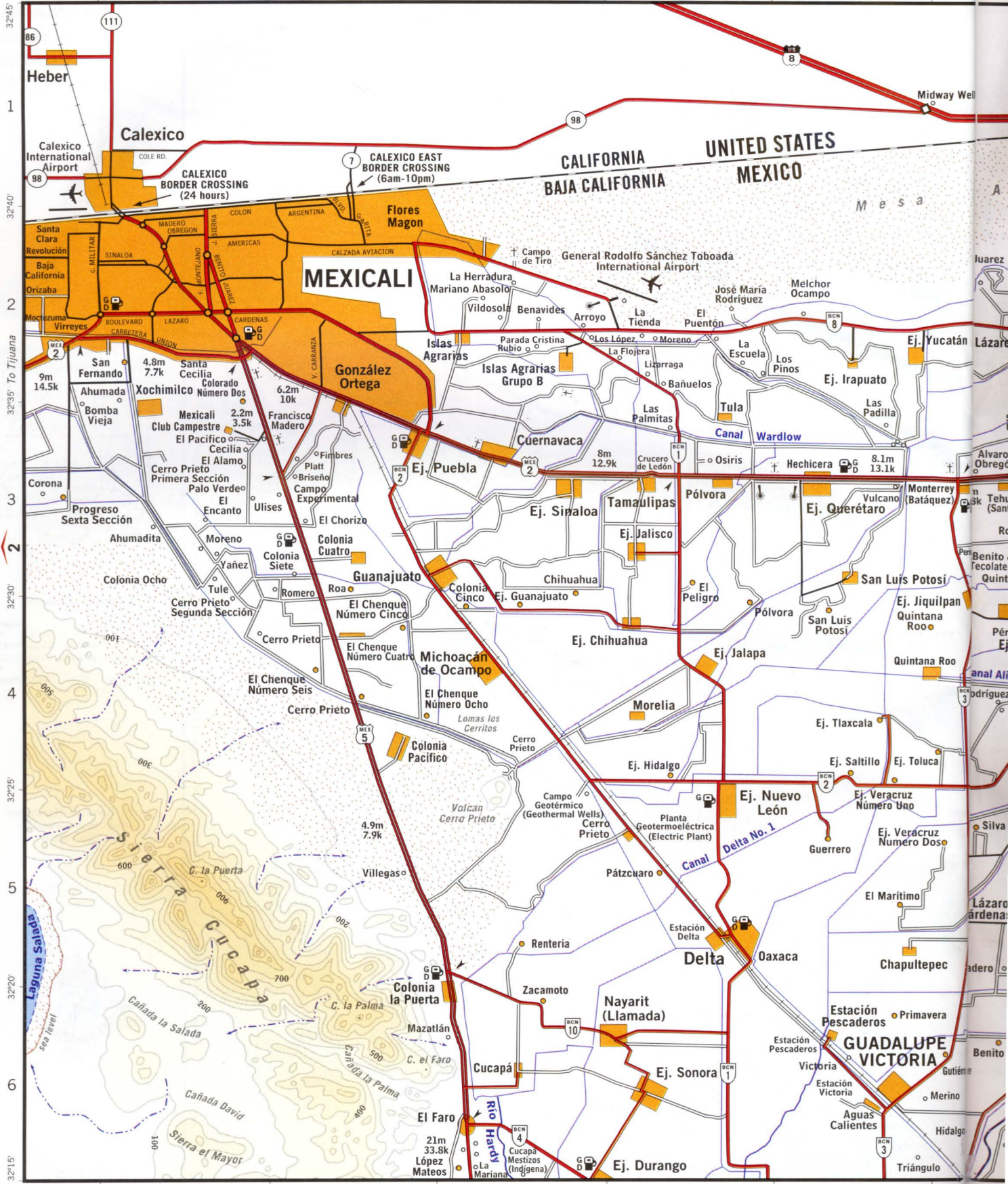
La Rumorosa
 El Hongo
 Cañon Tajo
 Laguna Salada

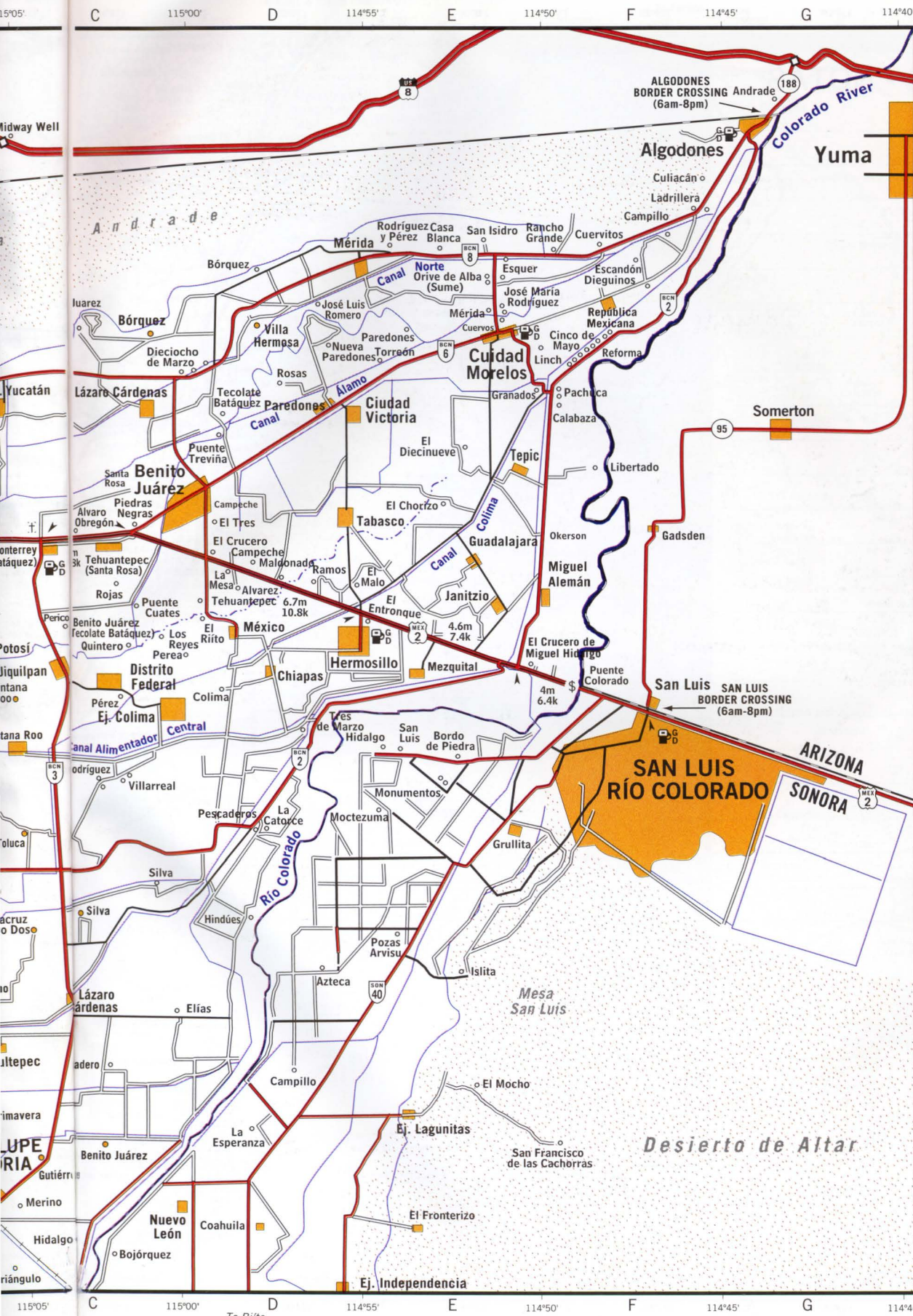


Contour interval 100 meters
 Contornos en intervalos de 100 metros



© Copyright






Mexicali
 Calexico
 Algodones



Distance - Distancia



Contour interval 100 meters
 Contornos en intervalos
 de 100 metros



© Copyright

A 117°15' B 117°10' C 117°05' D 117°00' E 116°55' F 116°50'

NOTES - NOTAS

1

32°10'

2

32°05'

3

32°00'

4

31°55'

5

31°50'

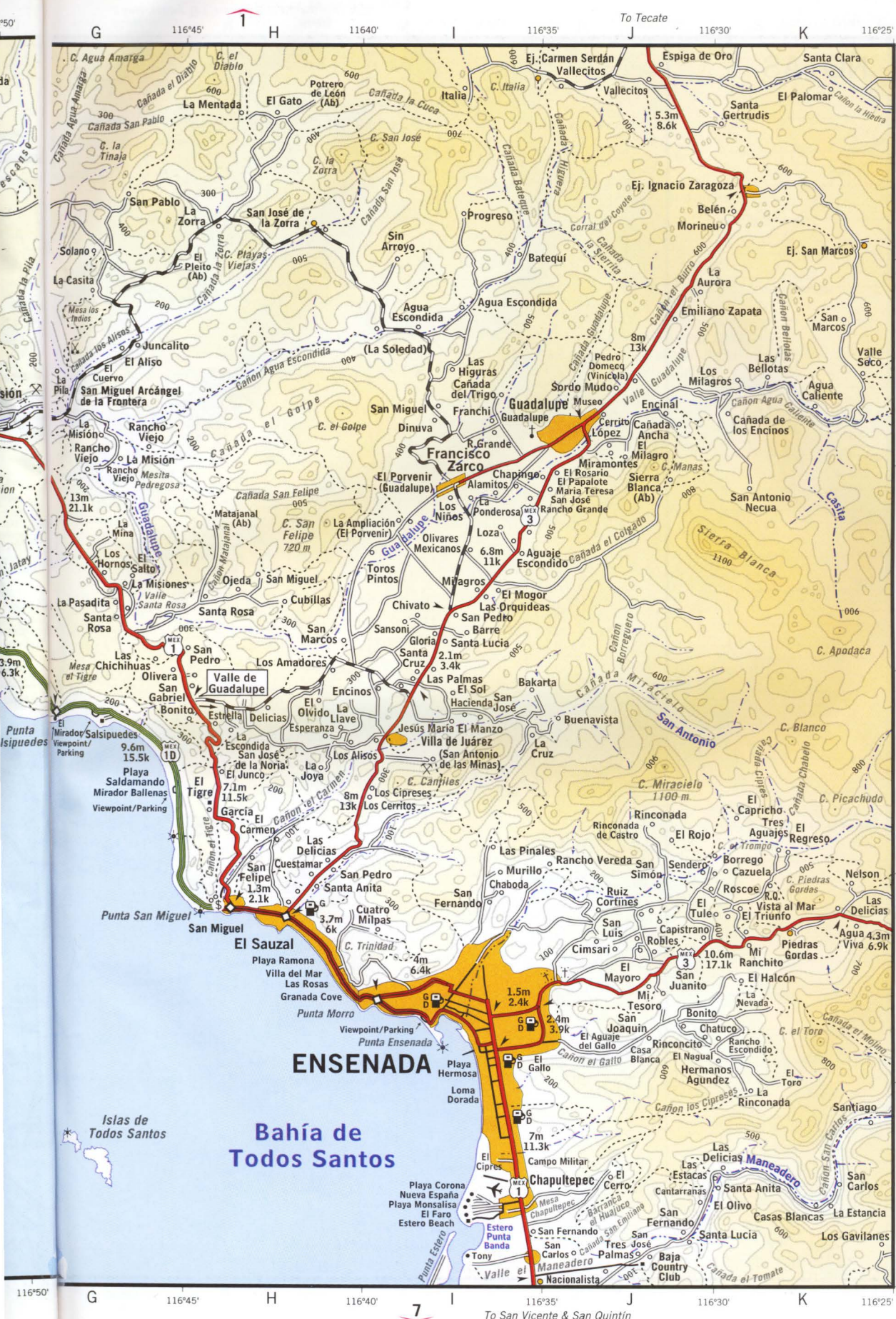
6

31°45'


A 117°15' B 117°10' C 117°05' D 117°00' E 116°55' F 116°50'

To Rosarito Beach & Tijuana
116°55'





Ensenada
Valle de Guadalupe
Cantamar

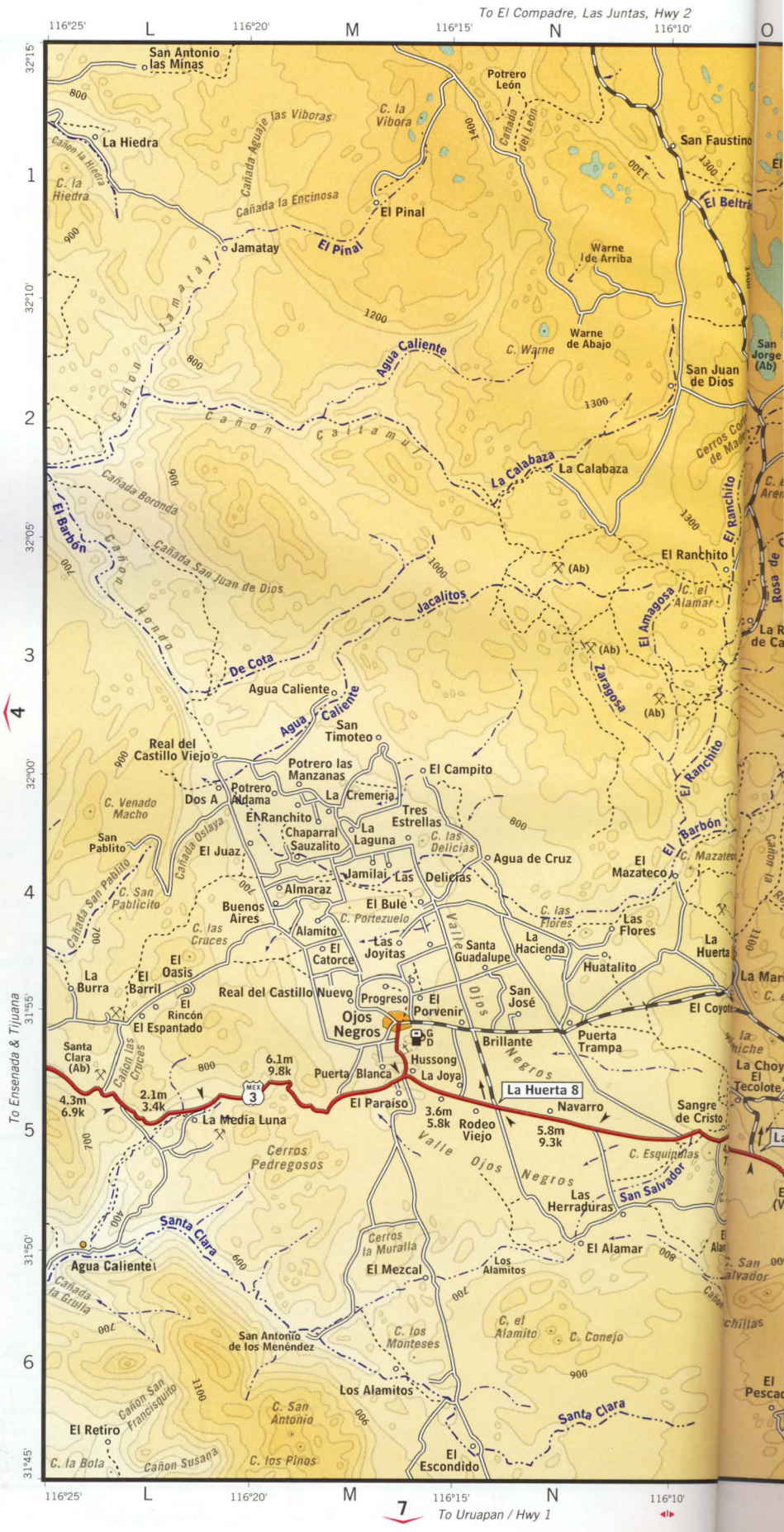


Contour interval 100 meters
Contornos en intervalos de 100 metros



NOTES - NOTAS

Horizontal lines for notes.





To El Condor, La Rumorosa, Hwy 2

0 116°05' 2 P 116°00' Q 115°55' R 115°50' S 115°45' T




Laguna Hanson
Ojos Negros
La Huerta



32°15'
1
32°10'
2
32°05'
3
32°00'
4
31°55'
5
31°50'
6
31°45'



Distance - Distancia



4
5
6

Contour interval 100 meters
Contornos en intervalos de 100 metros



© Copyright

To Hwy 5, San Felipe

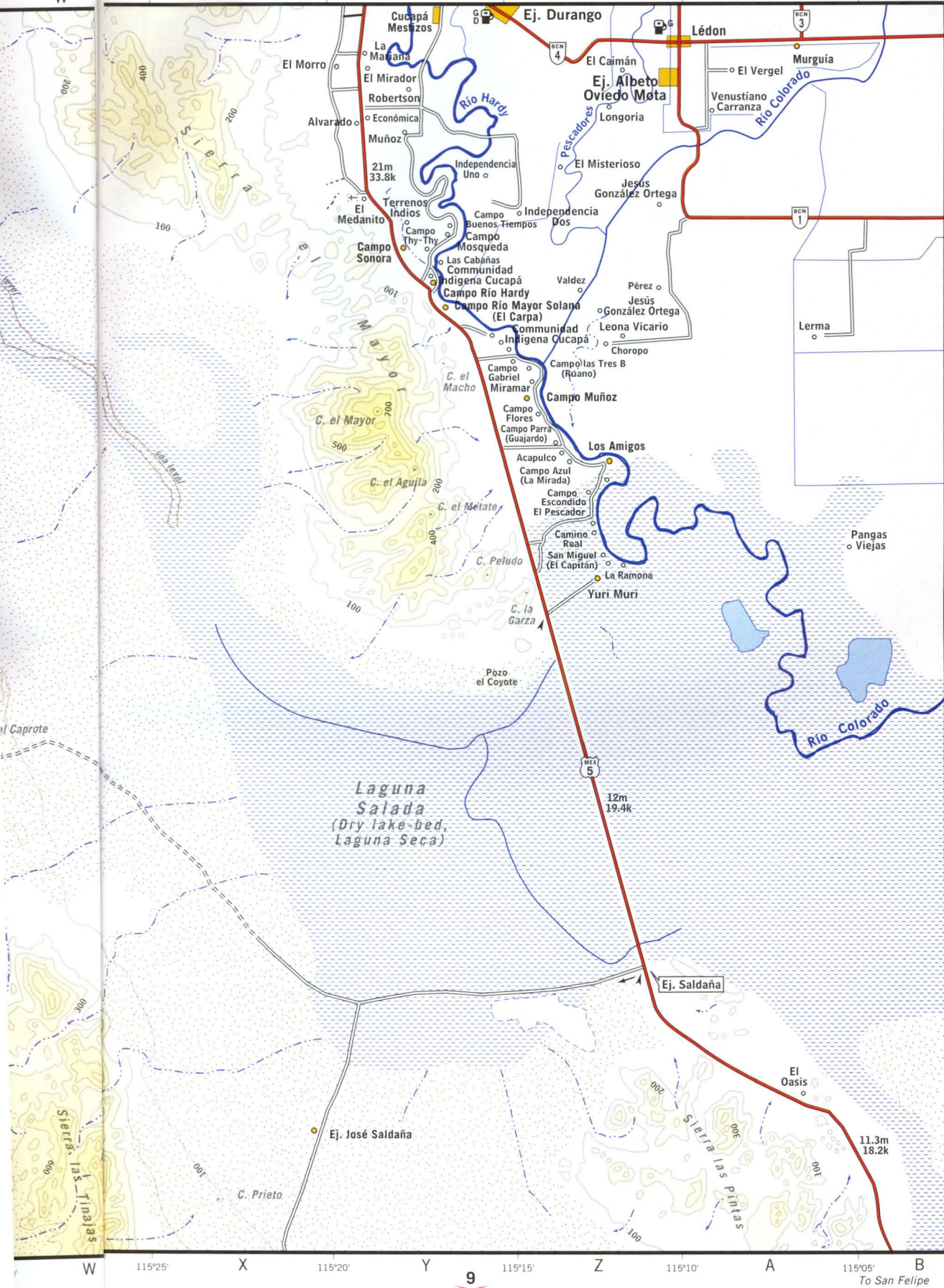


To Agua Blanca, Hwy 3 To Santa Catarina, Hwy 3


116°05' P 116°00' Q 115°55' R 115°50' S 115°45' T



To Mexicali 115°20' 115°15' 115°10' 115°05'



Cañon de Guadalupe Río Colorado




Contour interval 100 meters
Contornos en intervalos de 100 metros



© Copyright

To San Felipe 115°25' 115°20' 115°15' 115°10' 115°05'



NOTES - NOTAS

1

2

3

4

5

6

To Ensenada & Tijuana

PACIFIC OCEAN


D 117°00' E 116°55' F 116°50' G 116°45' H 116°40' I 116°35'

31°45' 31°40' 31°35' 31°30' 31°25' 31°20' 31°15'

5 To Ojos Negros / Hwy 3



Santo Tomás
San Vicente
La Bufadora



Contour interval 100 meters
Contornos en intervalos de 100 metros

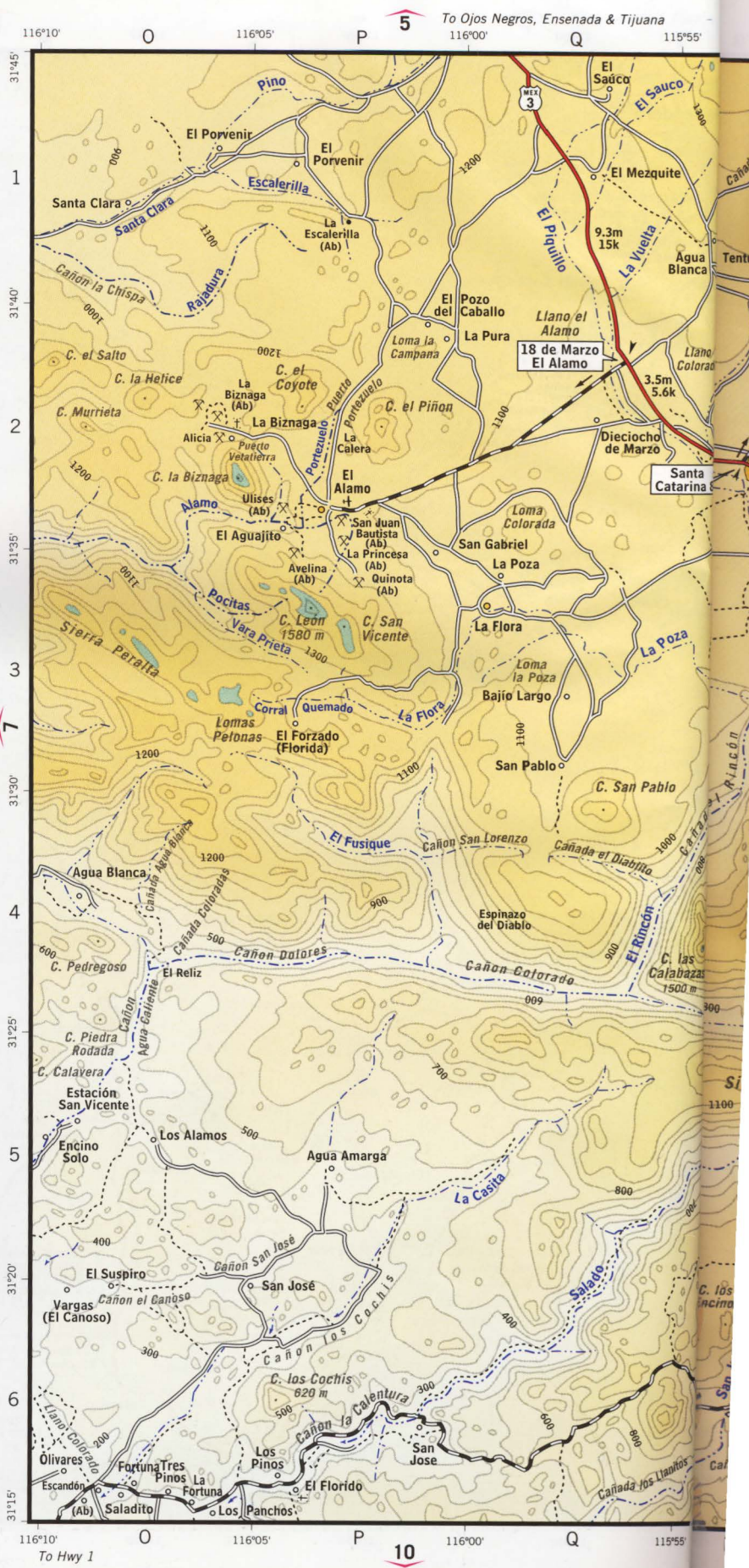


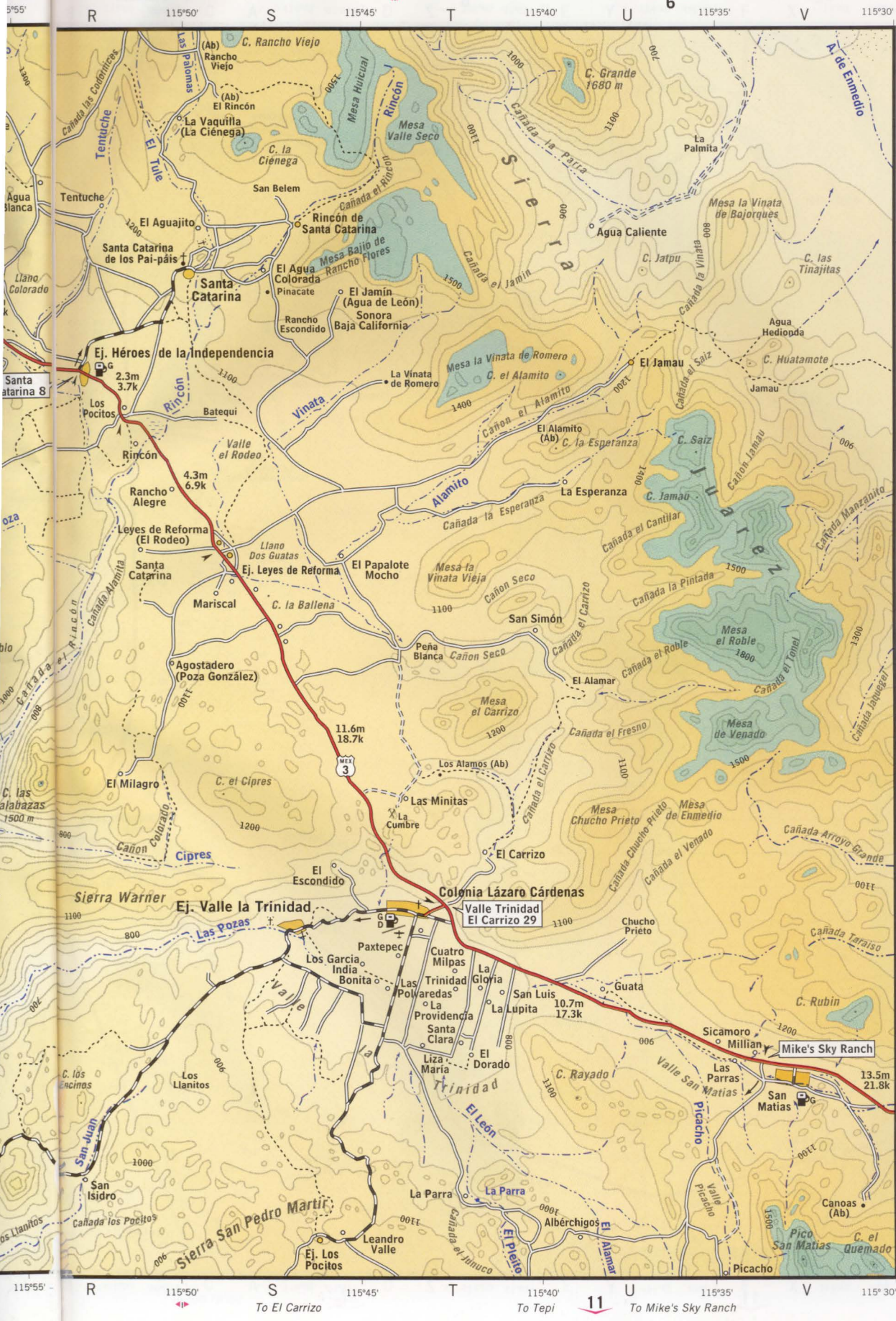
© Copyright

10 To Camalu & San Quintin


NOTES - NOTAS

Blank lined notes area for handwritten entries.





Valle la Trinidad
Héroes de la
Independencia
Santa Catarina



Contour interval 100 meters
Contornos en intervalos
de 100 metros



© Copyright

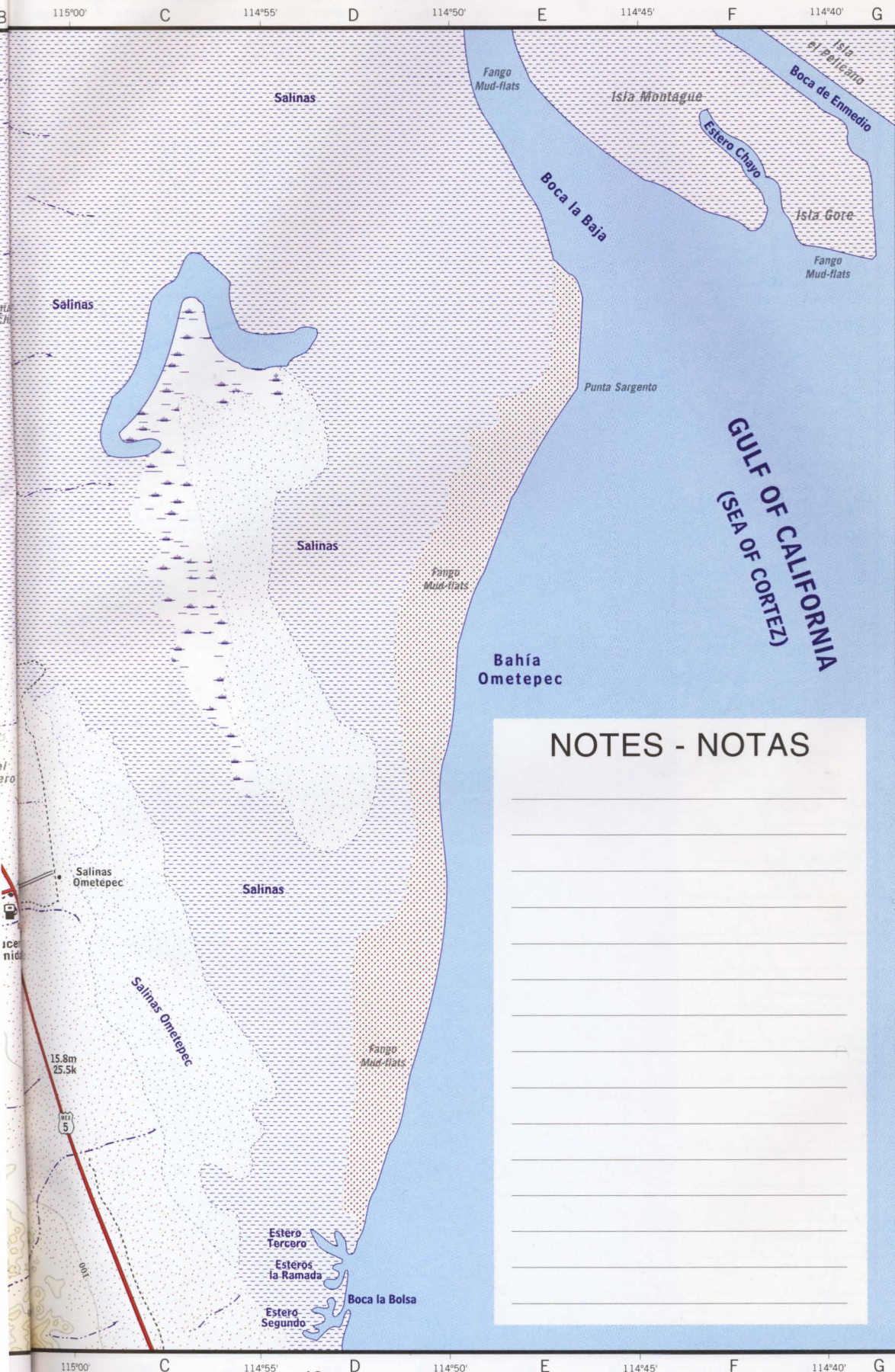
To Hwy 5, San Felipe

To El Carrizo To Tepi To Mike's Sky Ranch



To La Trinidad, Ojos Negros, & Ensenada

To Mexicali



Llano el Chinero
 La Ventana
 Paseo San Matias




GULF OF CALIFORNIA
(SEA OF CORTÉZ)

Bahía Ometepec

NOTES - NOTAS

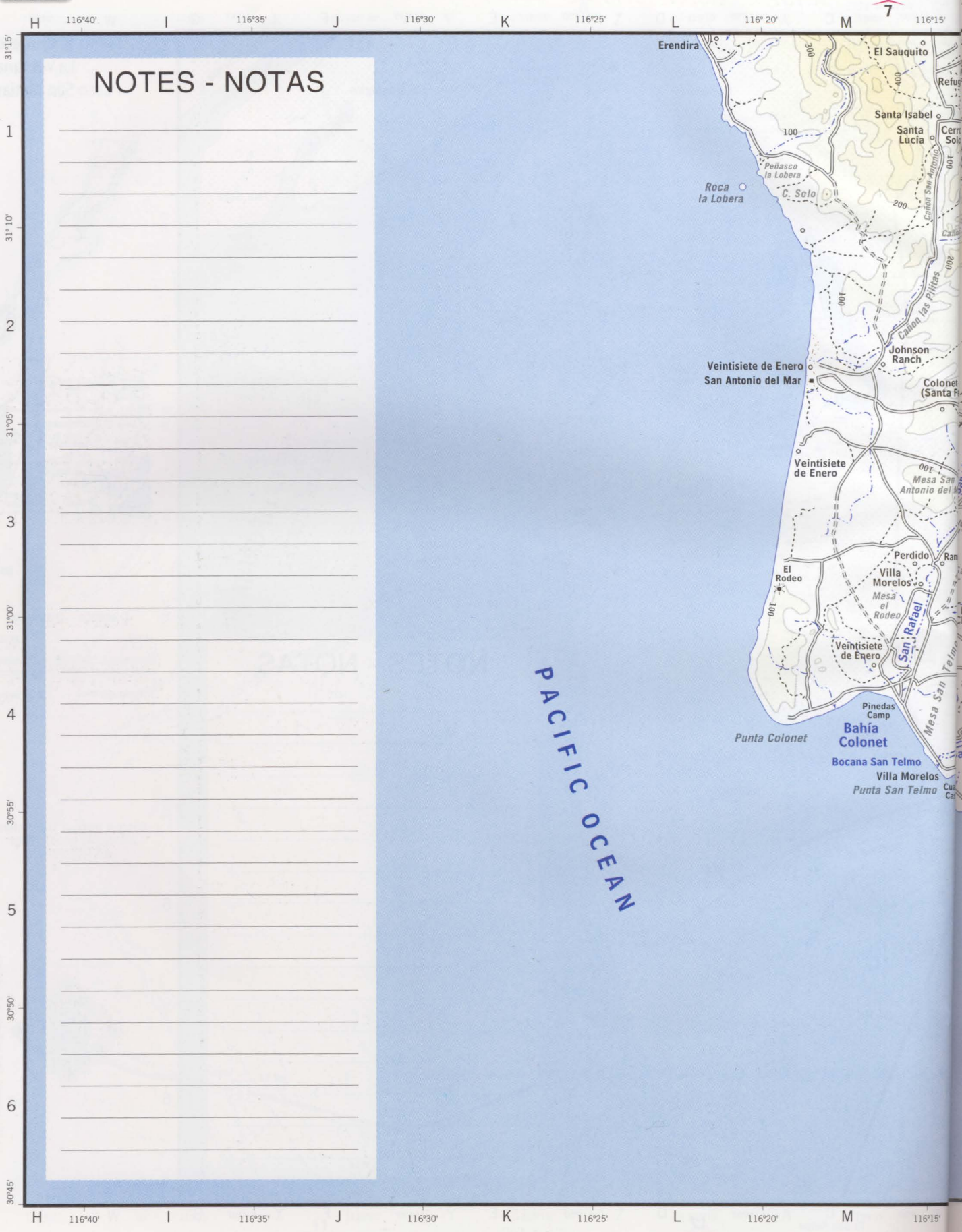
Distance - Distancia



Contour interval 100 meters
 Contornos en intervalos de 100 metros



To San Felipe



NOTES - NOTAS

1

2


3

4

5

6

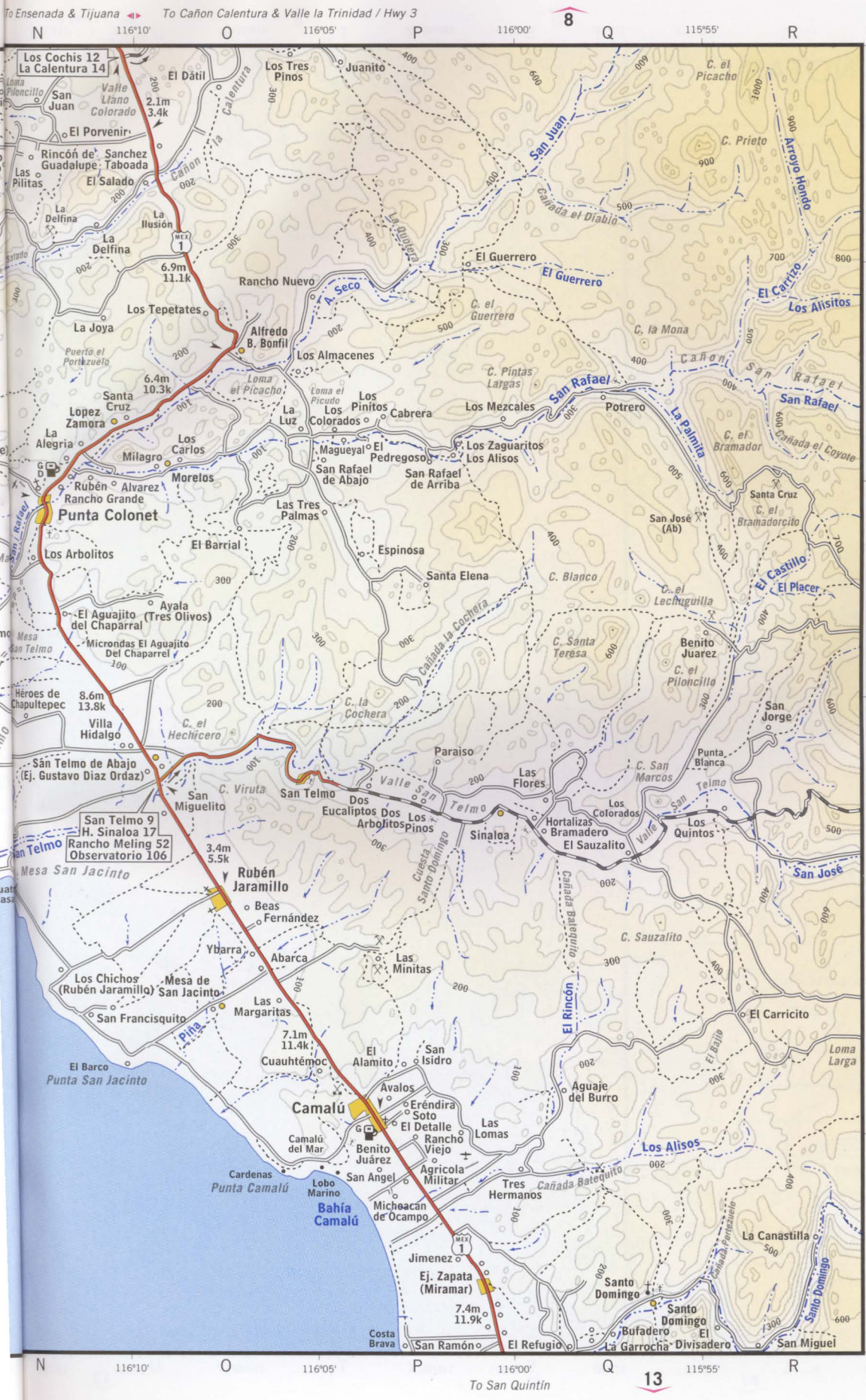
Camalú
Colonet
San Telmo



Contour interval 100 meters
Contornos en intervalos de 100 metros



© Copyright



31°15'
31°10'
31°05'
31°00'
30°55'
30°50'
30°45'

To Ensenada & Tijuana ◀ To Cañon Calentura & Valle la Trinidad / Hwy 3

To San Quintín

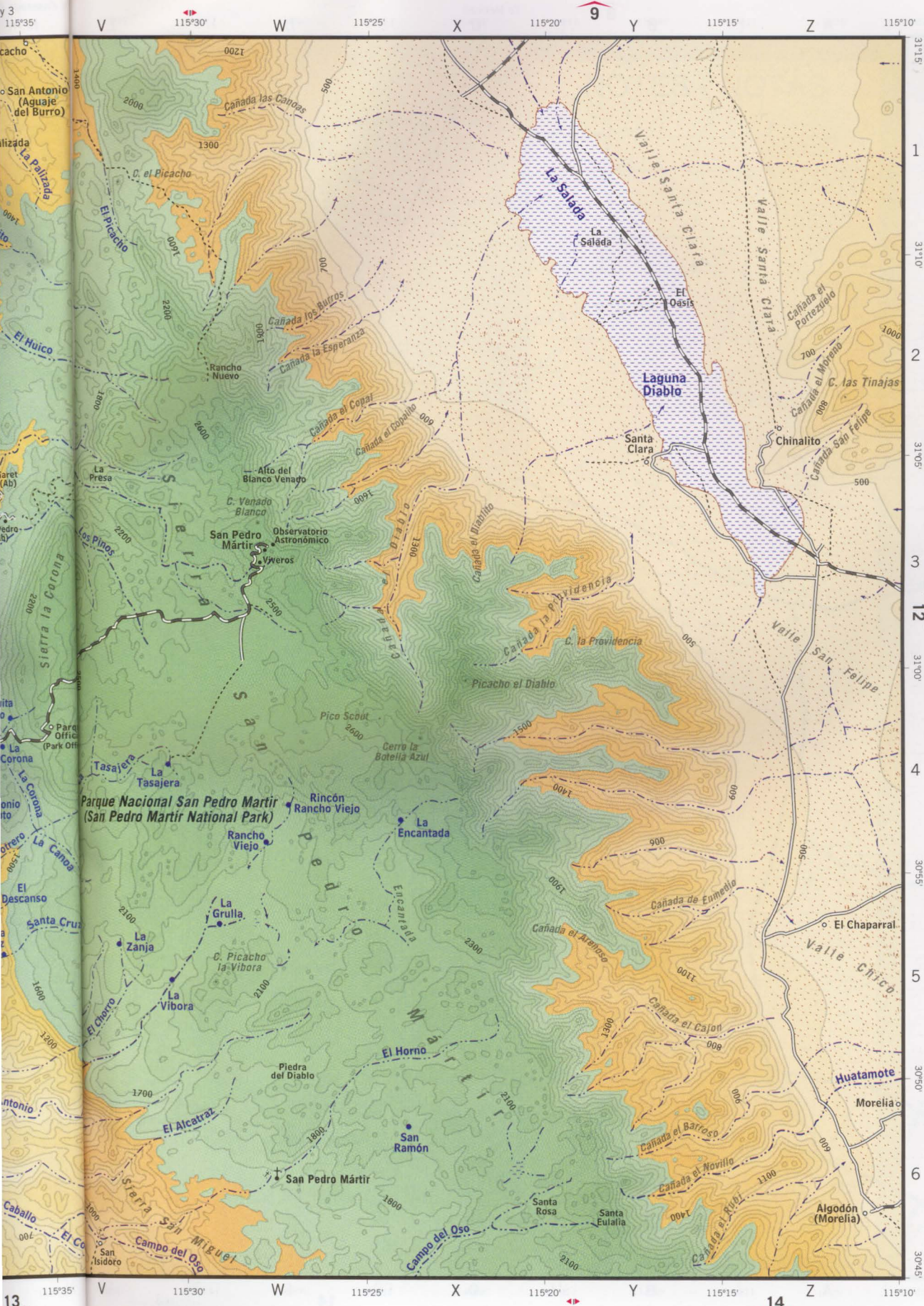
8

13


NOTES - NOTAS

Horizontal lines for notes, with a vertical line on the left side of the page.



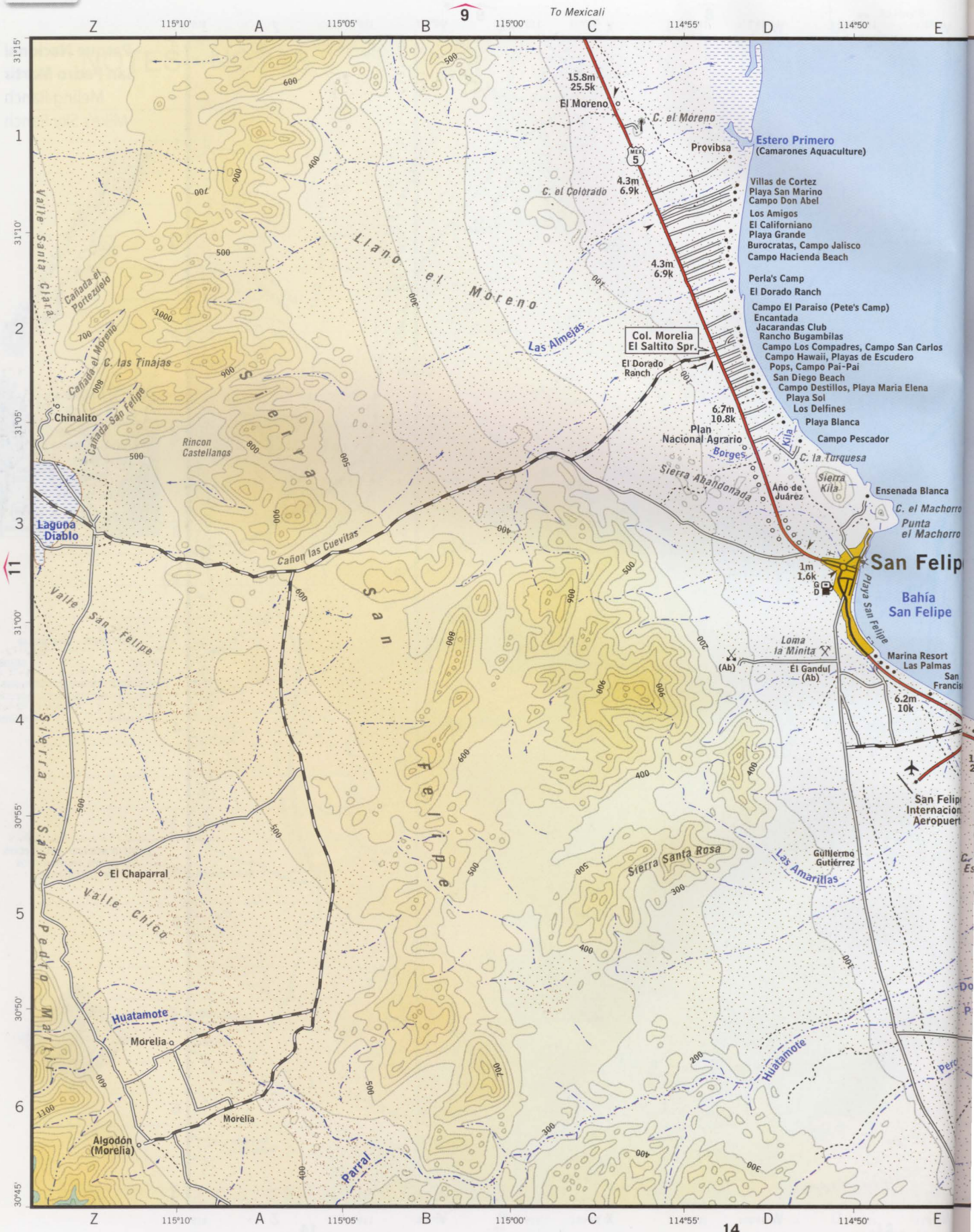


Parque Nacional San Pedro Martir
 Meling Ranch
 Mike's Sky Ranch

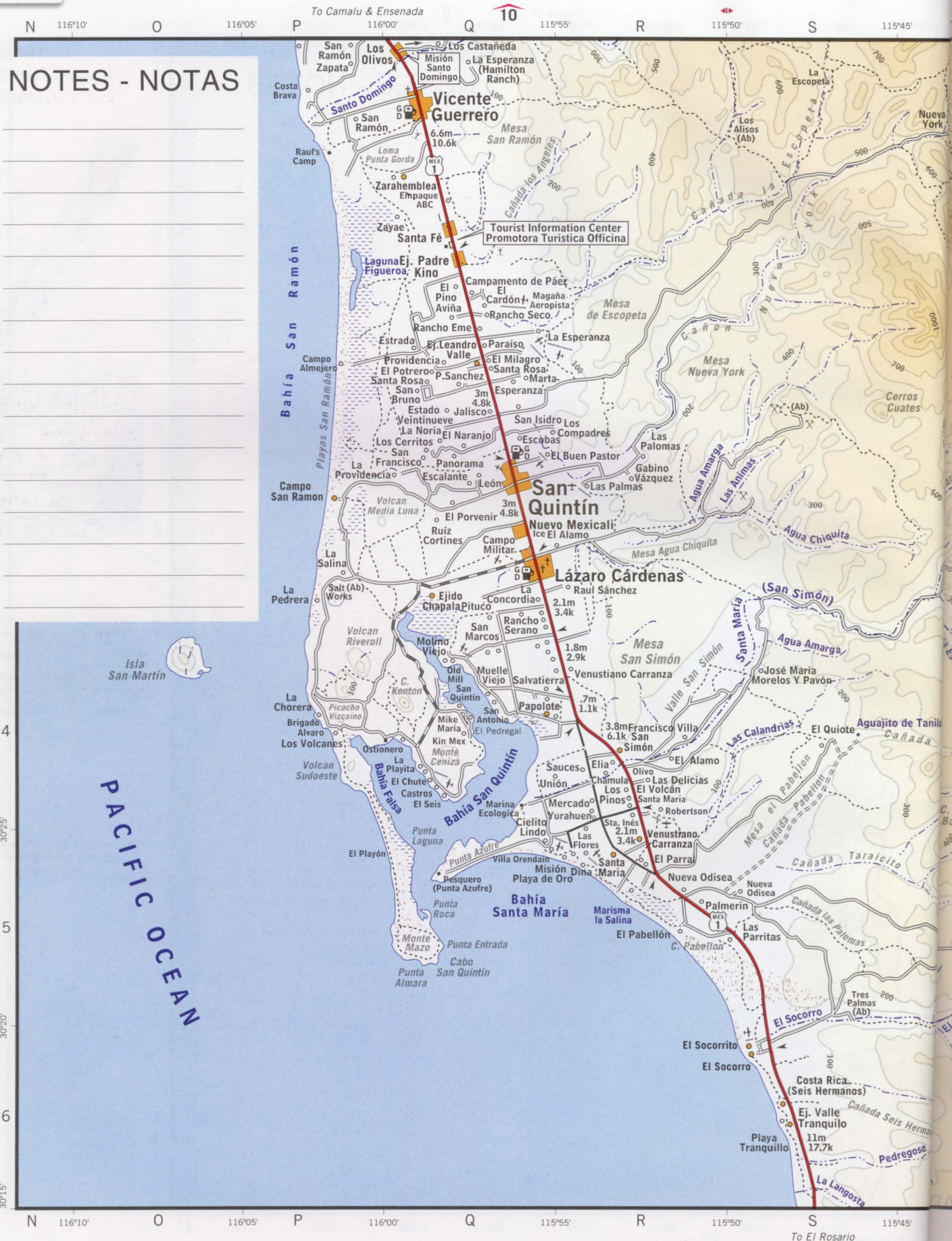


Contour interval 100 meters
 Contornos en intervalos de 100 metros





NOTES - NOTAS



4
30°25'
5
30°20'
6
30°15'

PACIFIC OCEAN



San Quintín
Lázaro Cárdenas
Vicente Guerrero



1
2
3
4
5
6

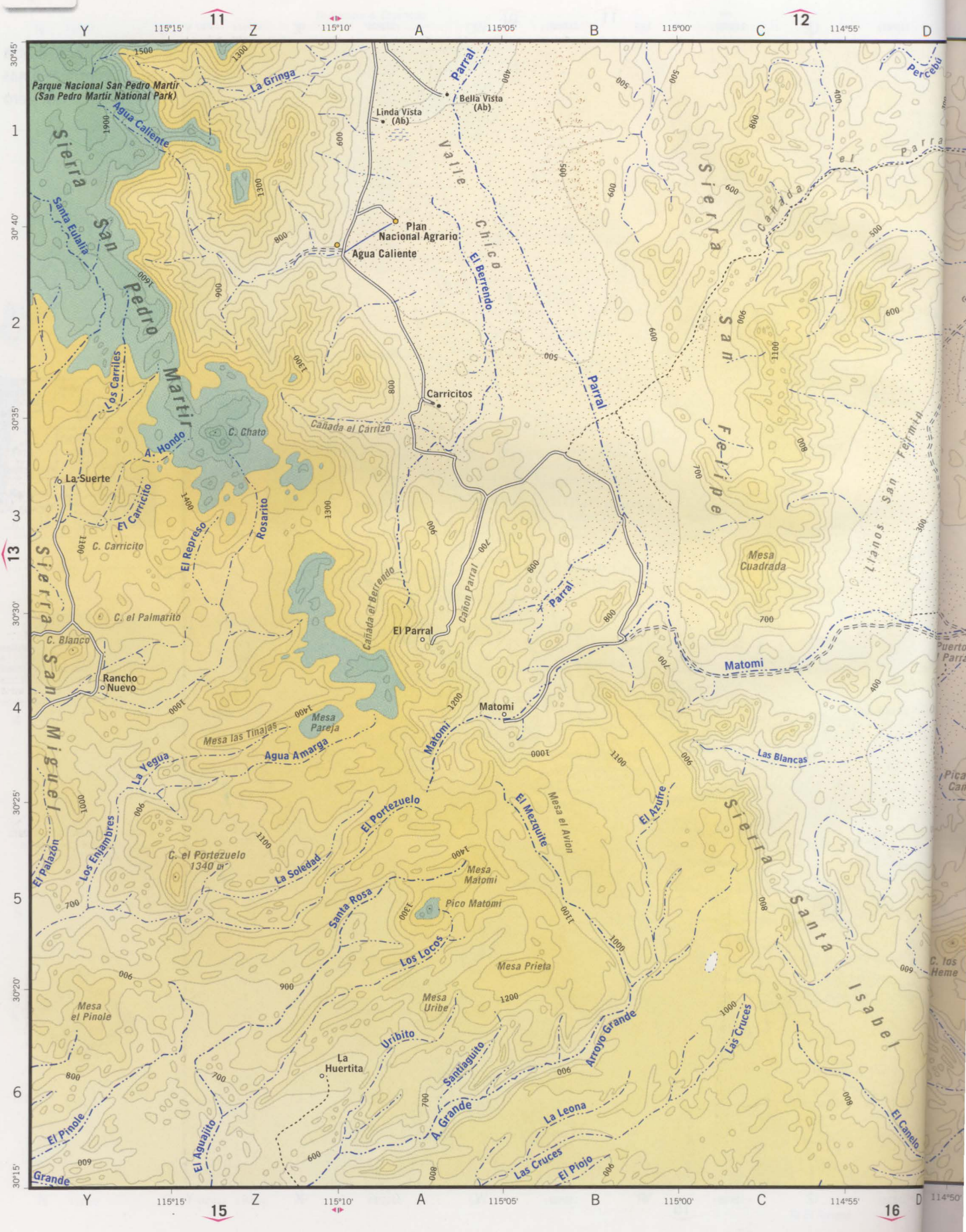
Distance - Distancia



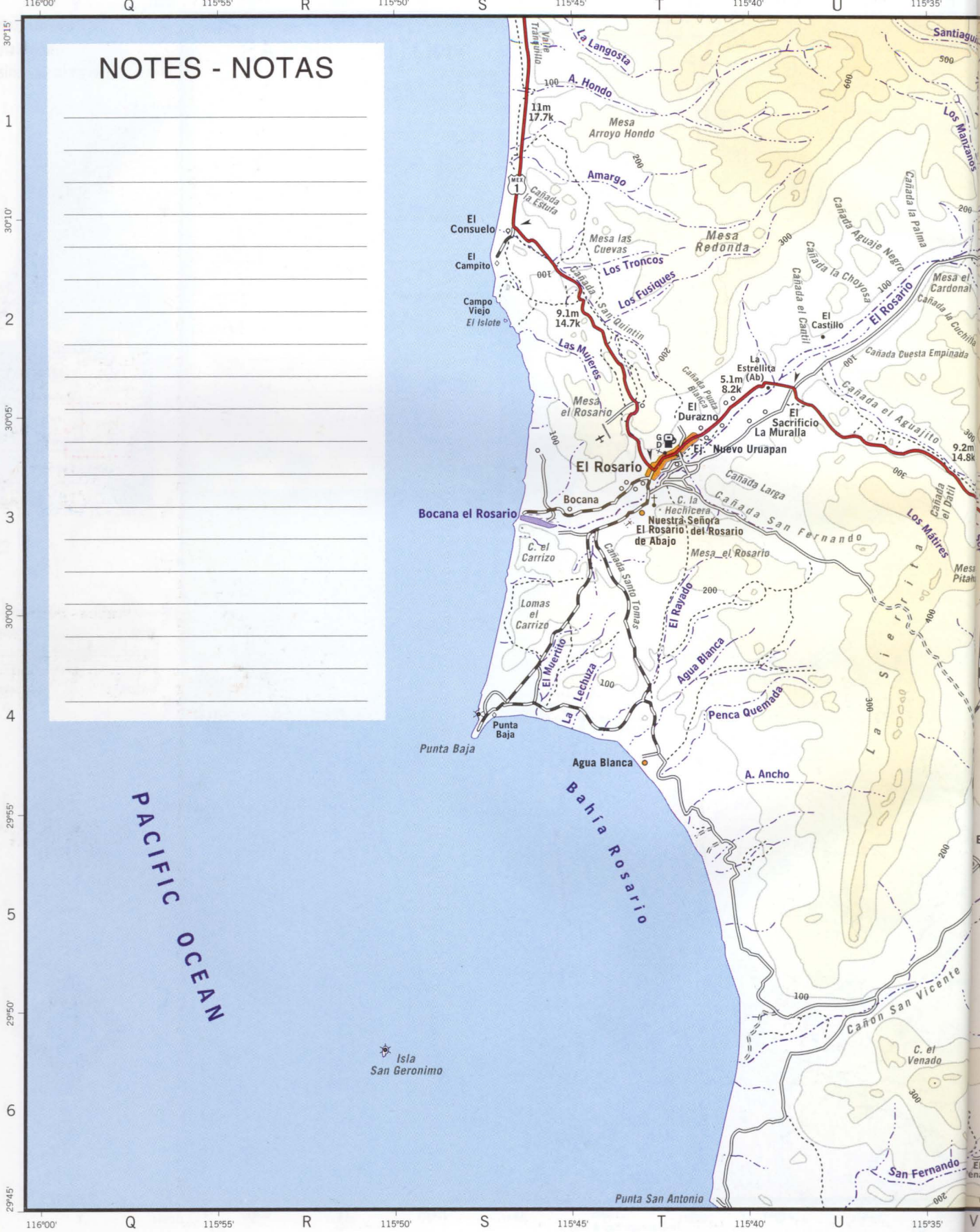
Contour interval 100 meters
Contornos en intervalos de 100 metros



© Copyright



NOTES - NOTAS



1

2

3

4

5

6

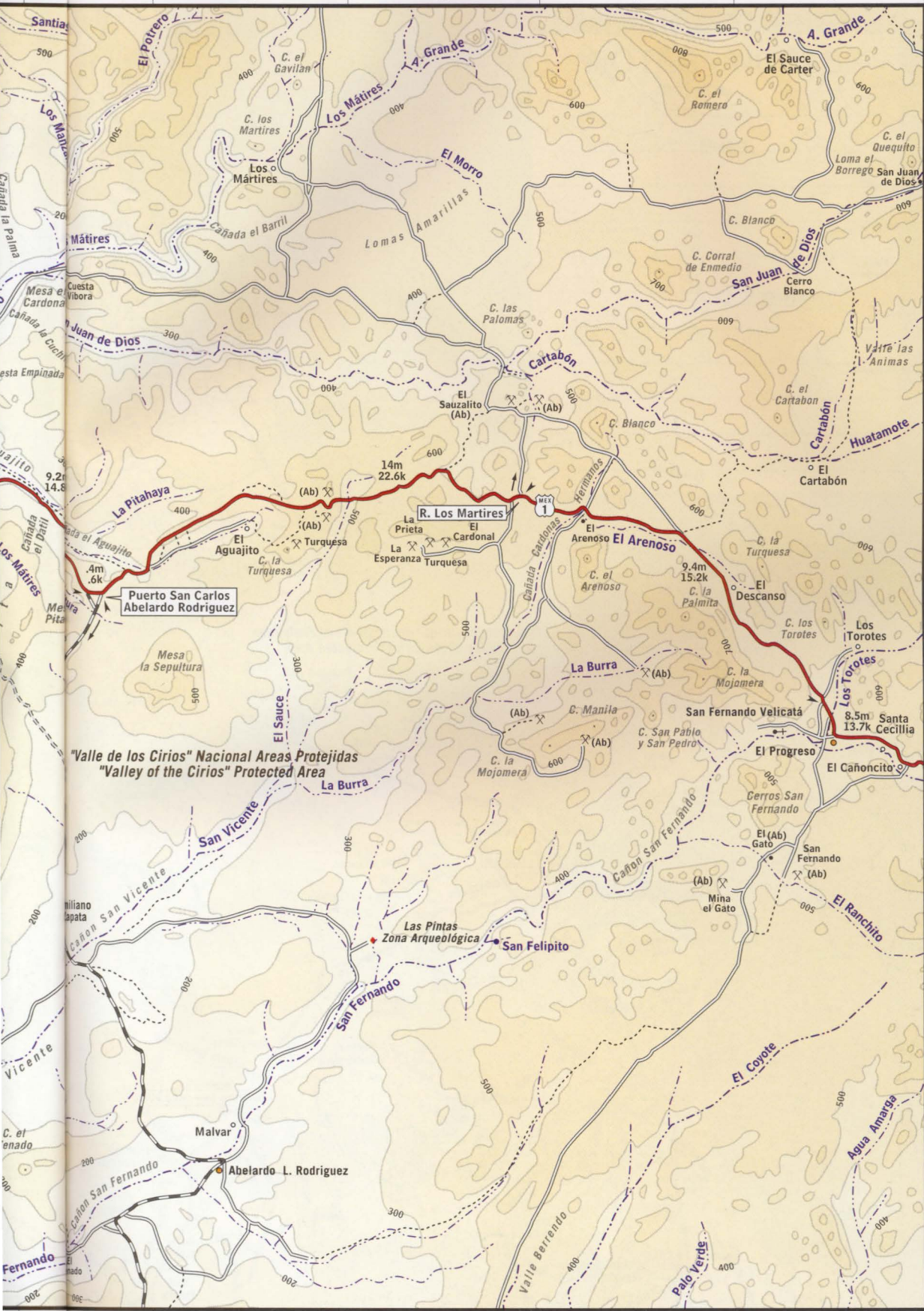
PACIFIC OCEAN

Isla San Geronimo

Bahía Rosario

Punta San Antonio

115°35' 115°30' 115°25' 115°20' 115°15' 115°10'




El Rosario
Punta Baja
San Juan de Dios



1
2
3
4
5
6

Distance - Distancia



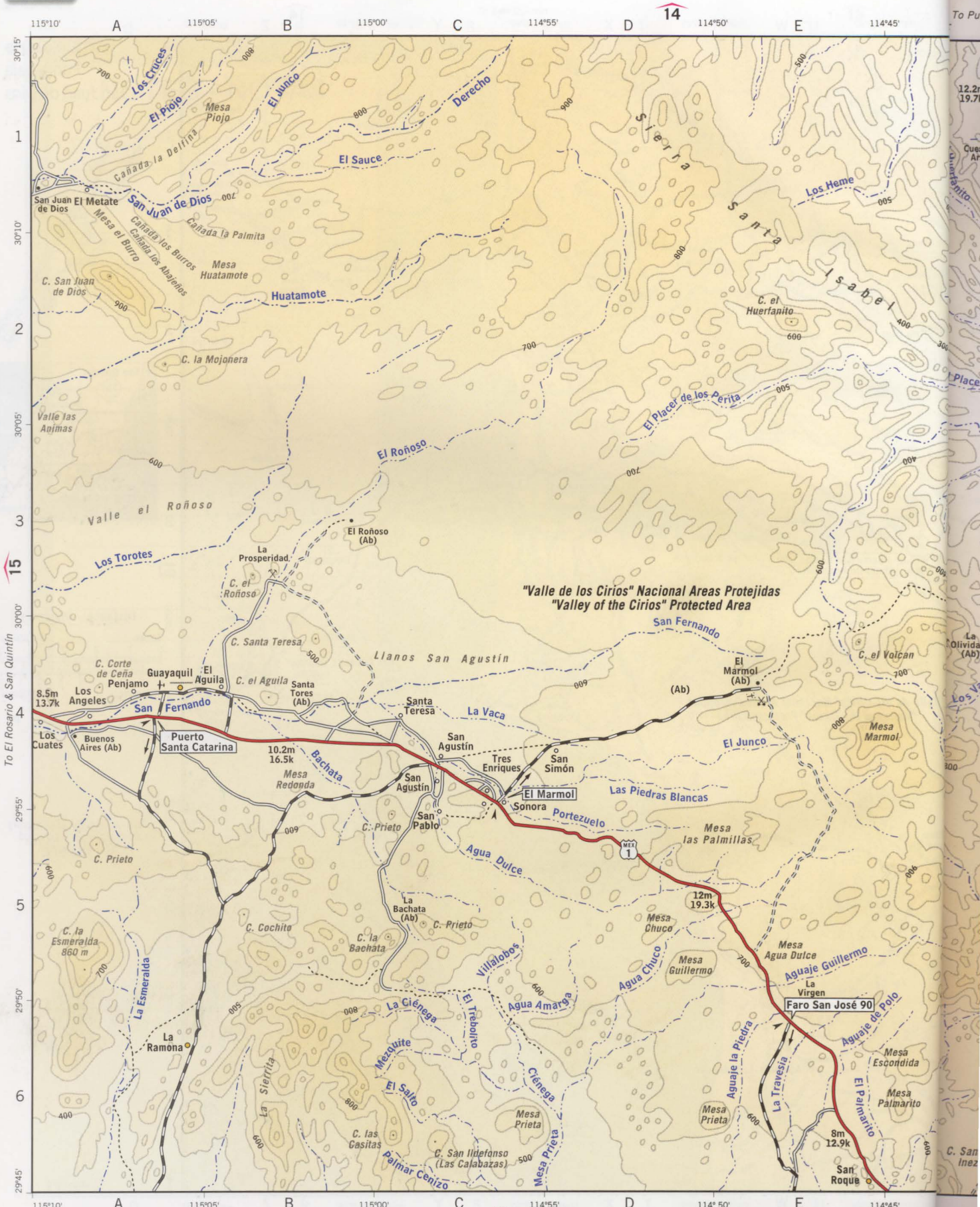
Contour interval 100 meters
Contornos en intervalos de 100 metros



© Copyright

115°35' 115°30' 115°25' 115°20' 115°15' 115°10'

To Puerto San Carlos



To Puerto Catarina & Punta Canoas

To San José To Cataviña

To Puertecitos & San Felipe
114°40'

G

114°35'

H

114°30'

I


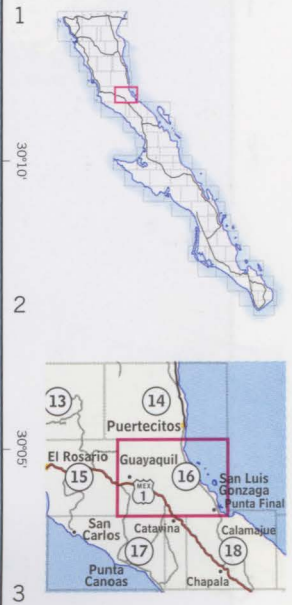
114°25'

J

114°20'

NOTES - NOTAS

Bahía San Luis Gonzaga
 El Huerfanito
 El Marmol



Contour interval 100 meters
 Contornos en intervalos de 100 metros



© Copyright



To Puertecitos & San Felipe
114°40'

G

114°35'

H

114°30'

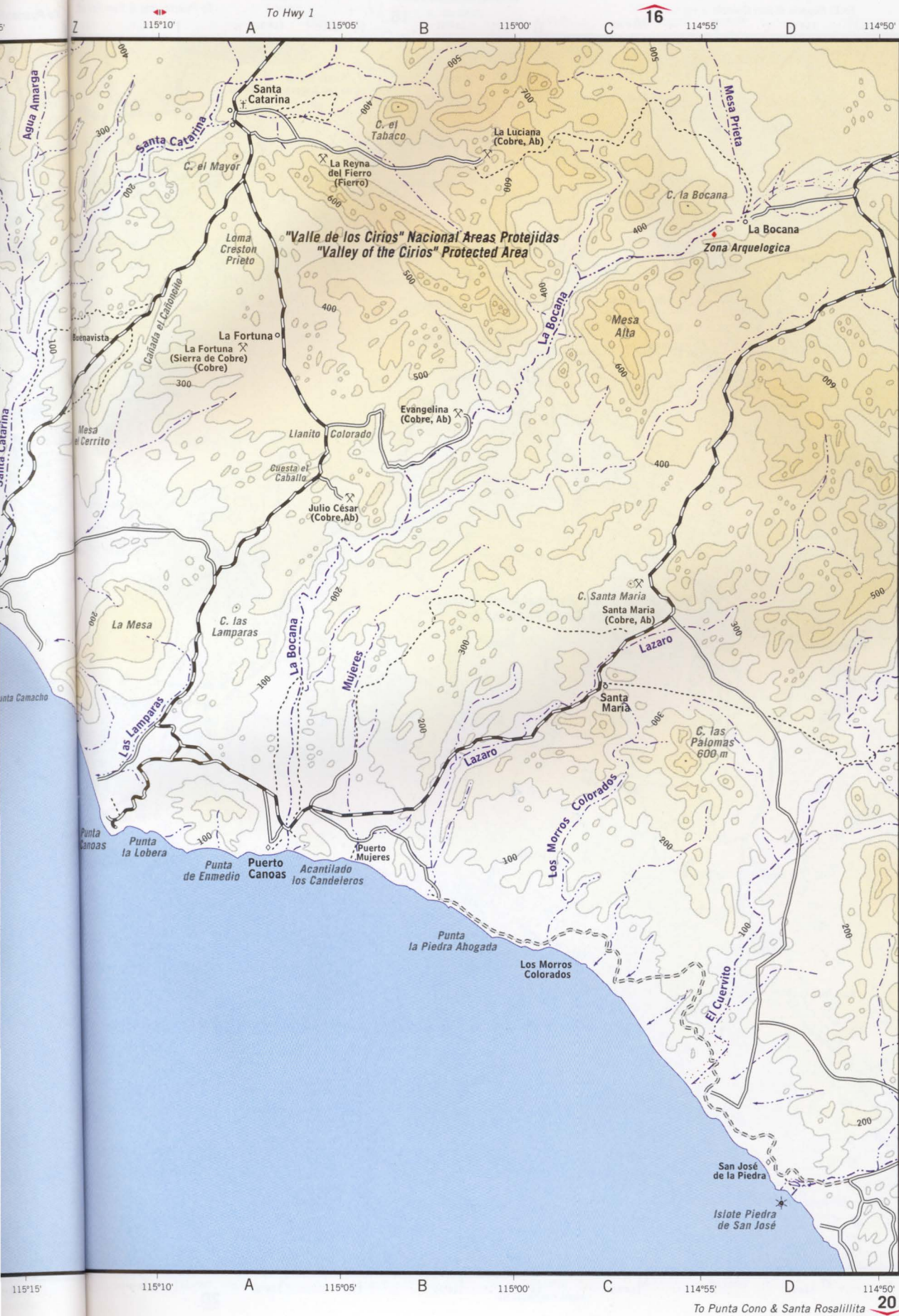
I

114°25'

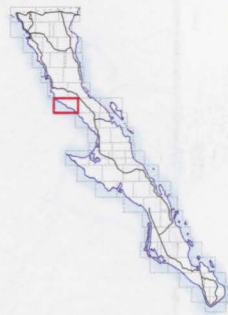
J

114°20'


To Chapala & Hwy 1



Punta San Carlos
Puerto Catarina
Punta Canoas



Distance - Distancia



Contour interval 100 meters
 Contornos en intervalos de 100 metros



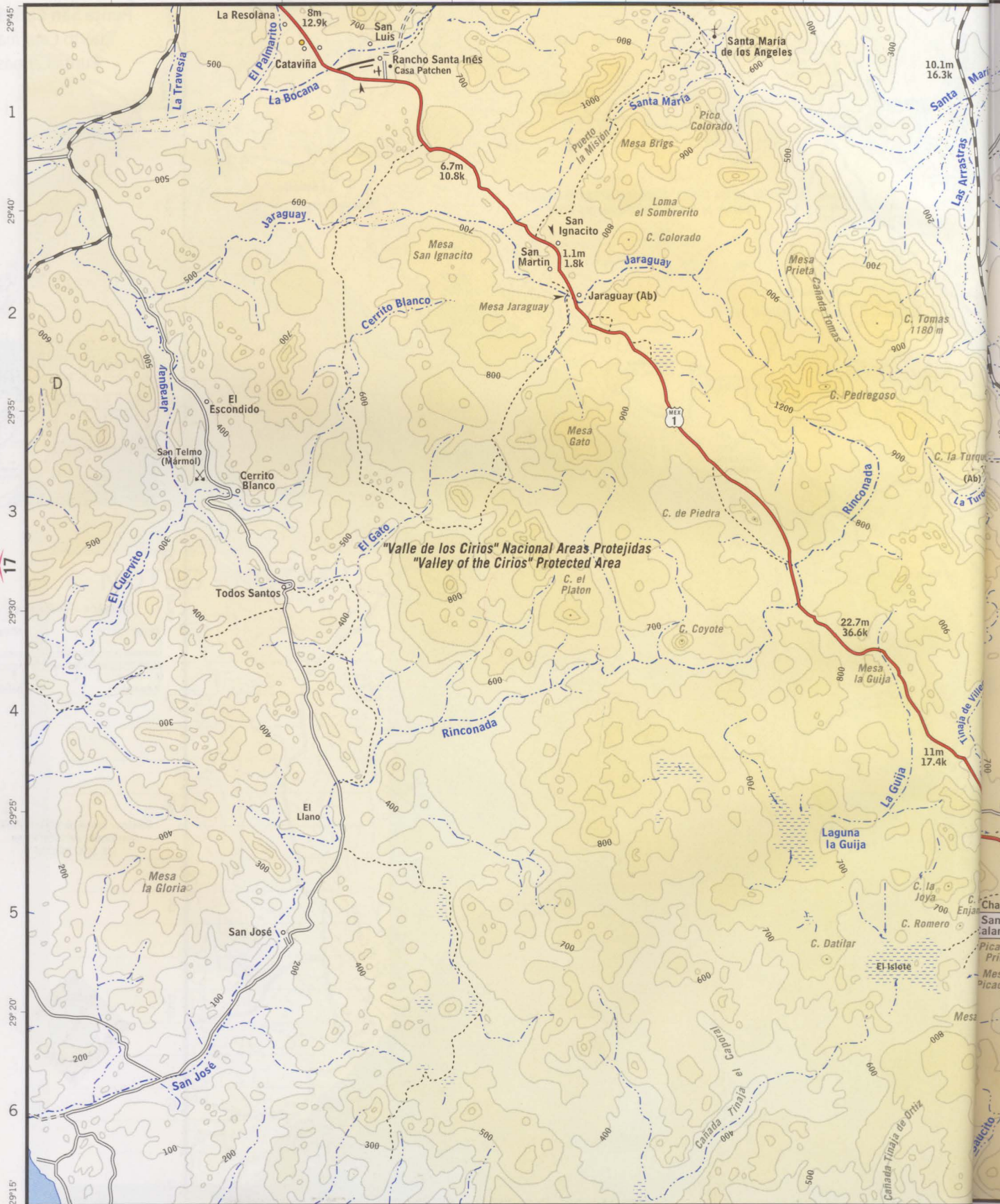
© Copyright

To Punta Cono & Santa Rosalillita **20**

To El Rosario & San Quintín

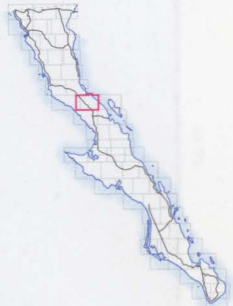
To Puertecitos & San Felipe

D 114°50' E 114°45' F 114°40' G 114°35' 16 H 114°30' I 114°25'




To Punta Cono & Santa Rosalillita

Cataviña
Laguna Chapala
Calamajué



19

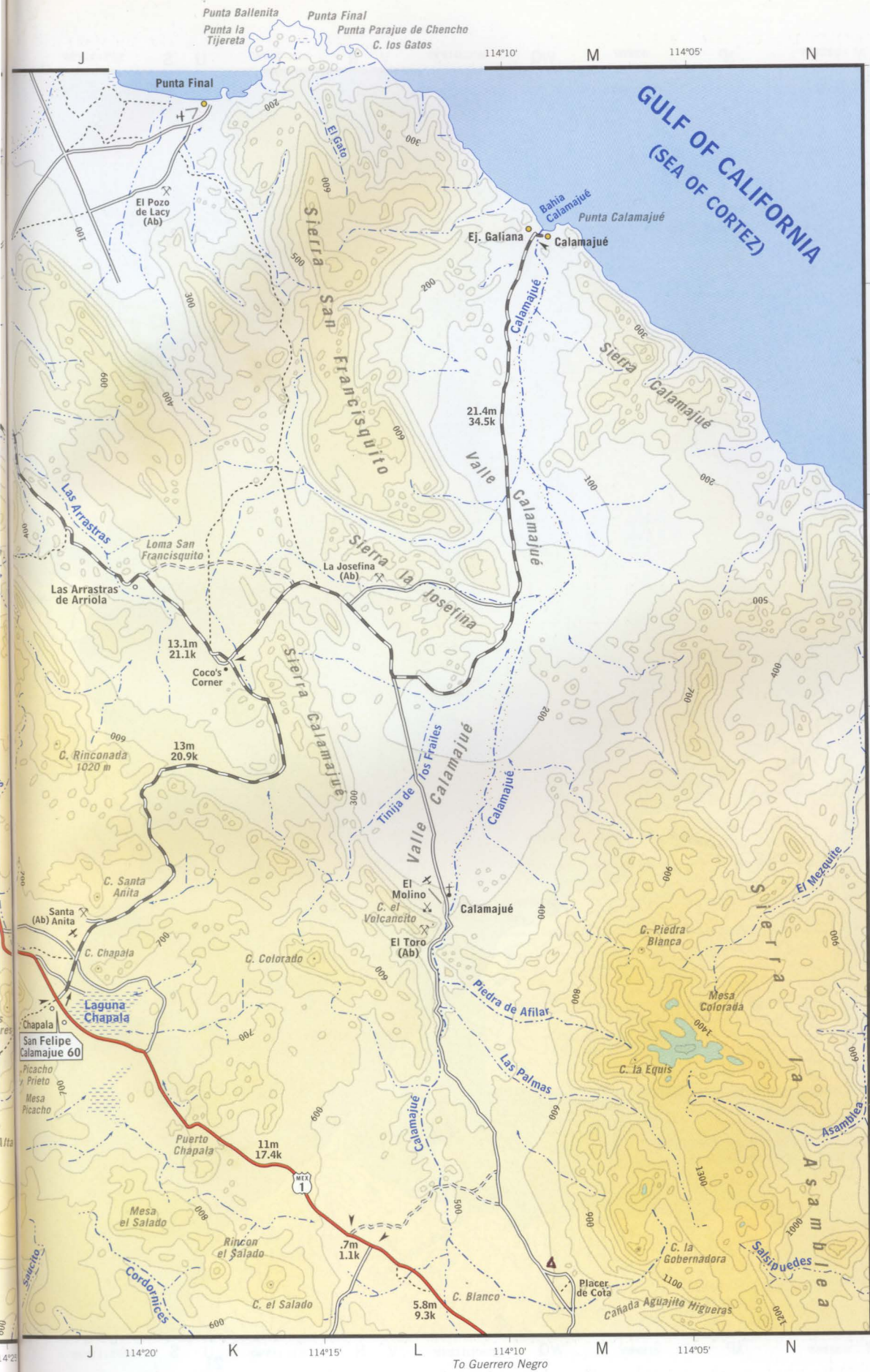
Distance - Distancia



Contour interval 100 meters
Contornos en intervalos
de 100 metros



© Copyright



To Guerrero Negro

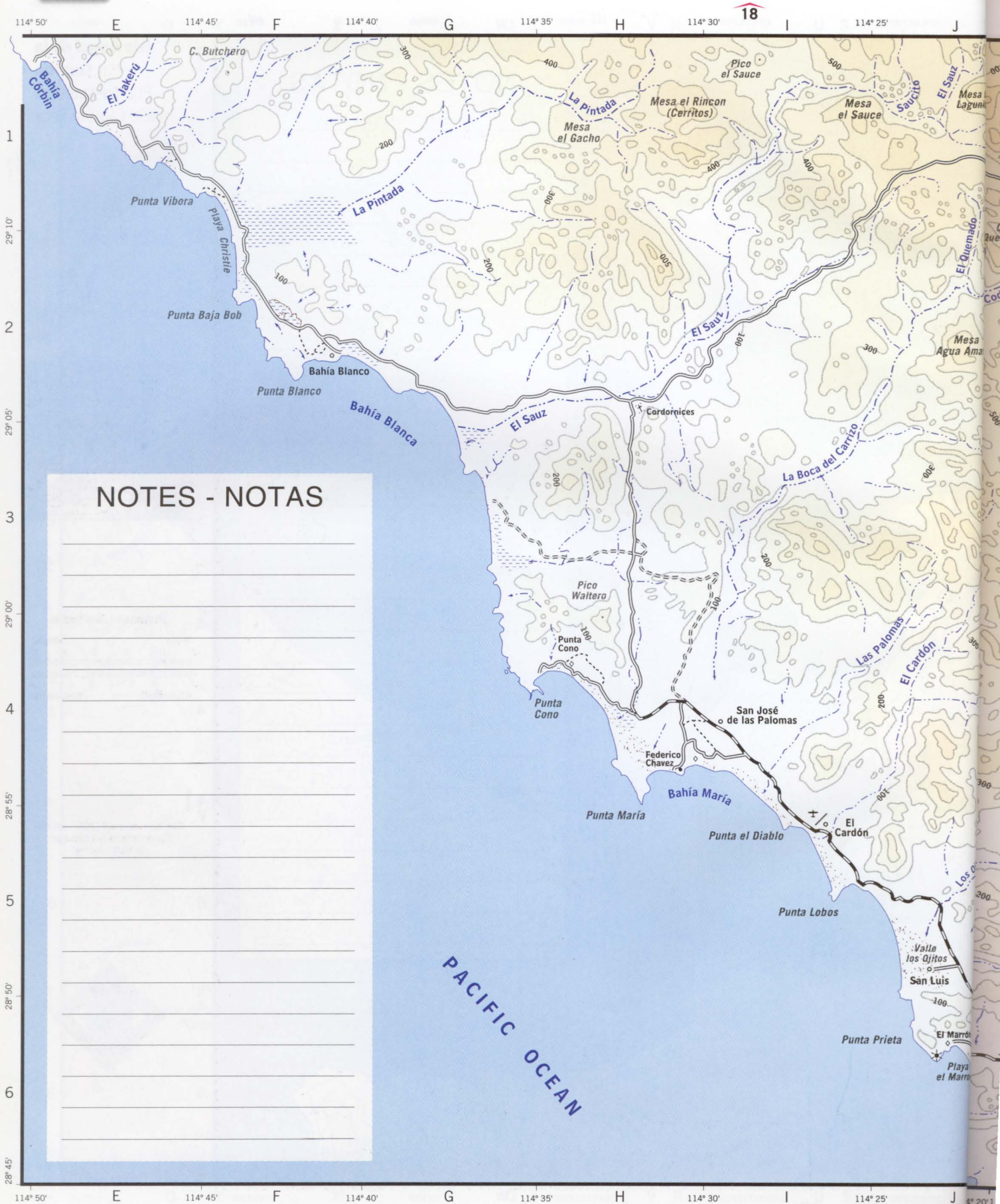
114°00' 0 113°55' P 113°50' Q 113°45' R 113°40' S 113°35' T

29° 45' 1
29° 40' 2
29° 35' 3
29° 30' 4
29° 25' 5
29° 20' 6
29° 15'

GULF OF CALIFORNIA (SEA OF CORTEZ)



114°00' 20 113°55' P 113°50' Q 113°45' R 113°40' S 113°35' T



NOTES - NOTAS

Blank lined area for notes.



O 113° 55' P 113° 50' Q 113° 45' R 113° 40' S 113° 35' T 113° 30'

29° 15'

1

29° 10'

2

29° 05'

3

20

29° 00'

4

To Hwy 1 Junction

28° 55'

5

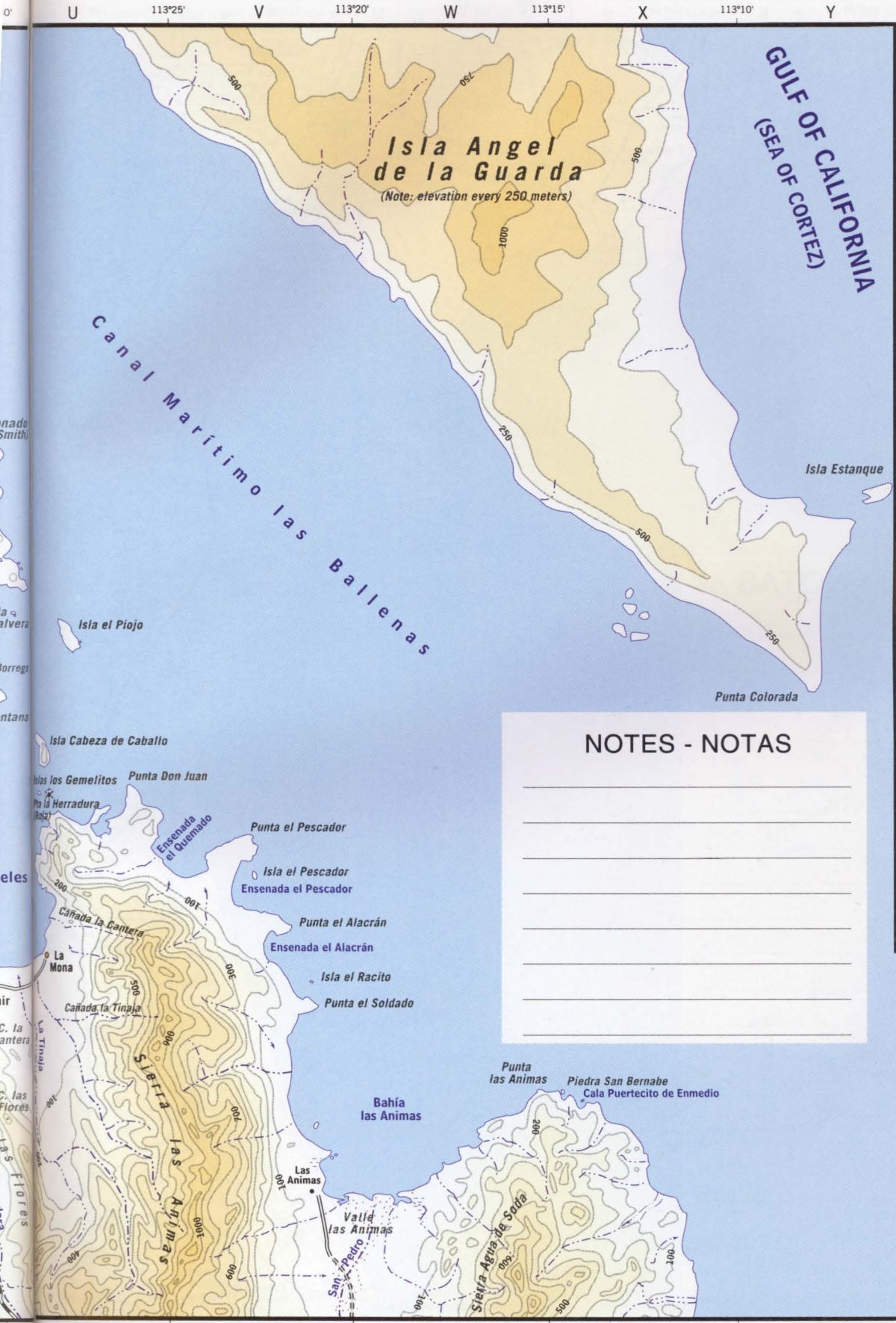
28° 50'

6


28° 45'

O 113° 55' P 113° 50' Q 113° 45' R 113° 40' S 113° 35' T 113° 30'

To El Barril, El Arco, H



Bahía de los Angeles
Bahía las Animas
Isla Coronado

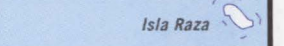


NOTES - NOTAS

Contour interval 100 meters
Contornos en intervalos de 100 metros



Reserva de Biosfera




113° 55' P 113° 50' Q 113° 45' R 113° 40' S 113° 35'

Santa Rosalilita
Rosarito
San Borja



"Valle de los Cirios" National Areas Protejidas
"Valley of the Cirios" Protected Area

Distance - Distancia



Contour interval 100 meters
Contornos en intervalos de 100 metros

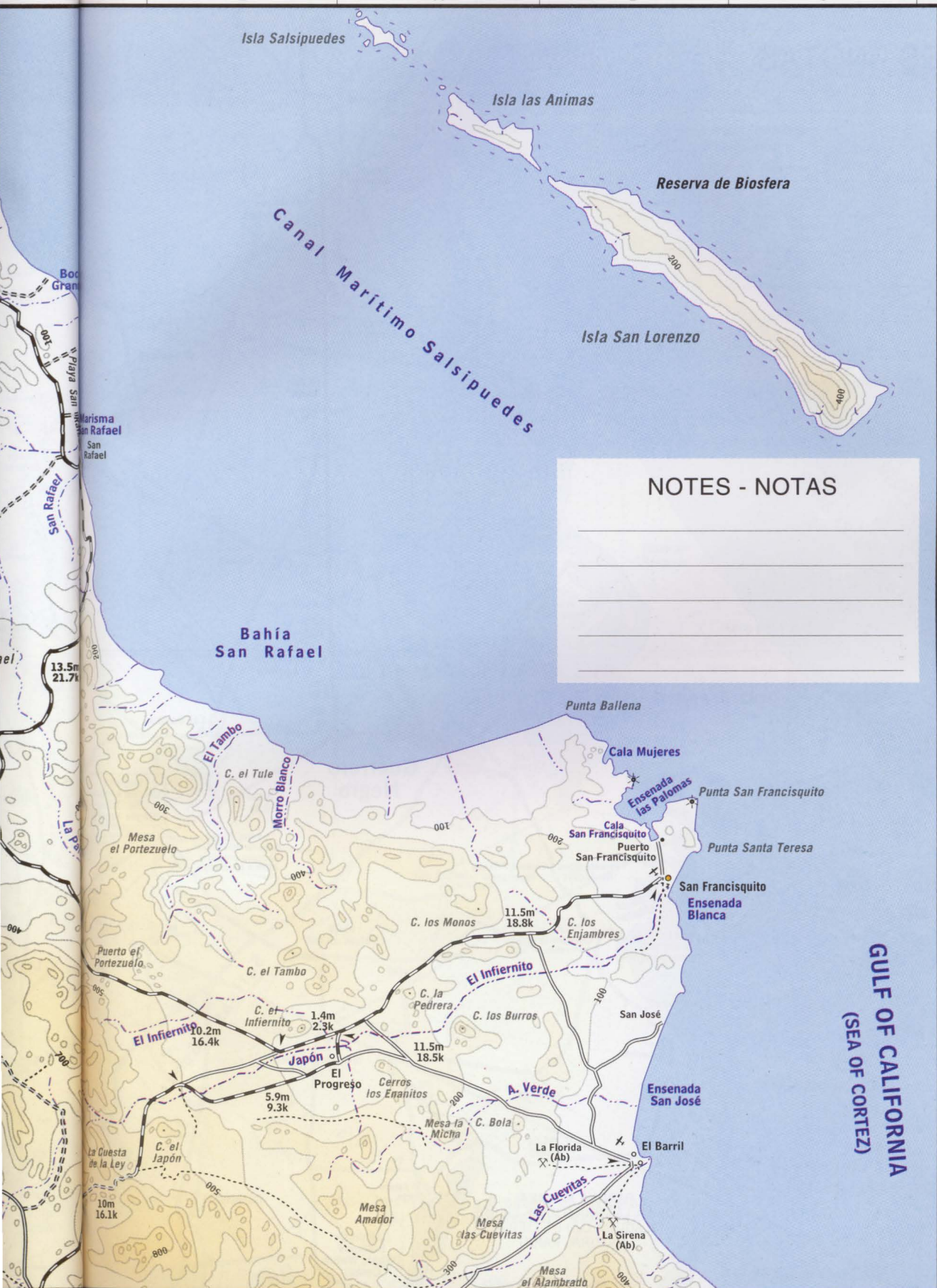


© Copyright

113° 55' P 113° 50' Q 113° 45' R 113° 40' S 113° 35'


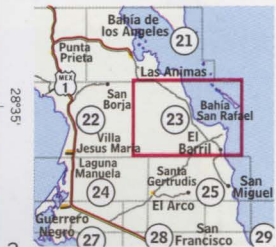


113° 05' Z 113° 00' A 112° 55' B 112° 50' C 112° 45'



NOTES - NOTAS

El Barril
 San Francisquito
 Bahía San Rafael



Contour interval 100 meters
 Contornos en intervalos de 100 metros



© Copyright

113° 05' Z 113° 00' A 112° 55' B 112° 50' C 112° 45'



28° 15'

28° 10'

28° 05'

28° 00'

27° 55'

27° 50'

27° 45'

114° 20'

114° 15'

114° 10'

114° 05'

114° 00'

113° 55'

To Hwy 1

To Cataviña & El Rosario

To Whale Watch

Laguna Ojo de Liebre
25k 15m
Whale Watch

Access closed
April to December
Acceso prohibido
Abril a Diciembre

PARQUE NATURAL
DE LA LAGUNA OJO DE LIEBRE
(LAGUNA OJO DE LIEBRE
NATURAL PARK)

PACIFIC OCEAN

Bahía Sebastian Vizcaíno

Guerrero Negro

Laguna Ojo de Liebre
(Scammon's Lagoon)

Isla Arena

Puerto de Santo Domingo

Bocana Ojo de Liebre

Islote Zacatoso

Islote la Concha

Islote el Alambre

Mesa las Aguilas

Estero Norte

Salinas Guerrero Negro

Desierto

Private Road No Access
Camino Privado No acceso

Puerto Chaparrito

Salt Loading Facilities / Desalinadora

La Mielerita

Los Gabachos

Campo el Dátil

Campo de Ballenas (Whale Watch Camp)

Monumento "El Aguilas"

Aeropuerto

La Espinita

La Golondrina (Ab)

Santo Domingo

La Escondida

7.6m 12.2k

10.2m 16.4k

Los Olivos Tampico

El Almacén

7.6m 12.2k

La Isleta

Puerto V. Carranza (La Isla)

Lag. G. Negro

Laguna Guerrero Negro

Canal Espino

Canal del Diablo

Torre Blanca

Islote Zacatoso

Islote la Concha

Islote el Alambre

La Mielerita

Los Gabachos

Campo el Dátil

Estero Norte

El Estero Norte

Campo de Ballenas (Whale Watch Camp)

Mesa las Aguilas

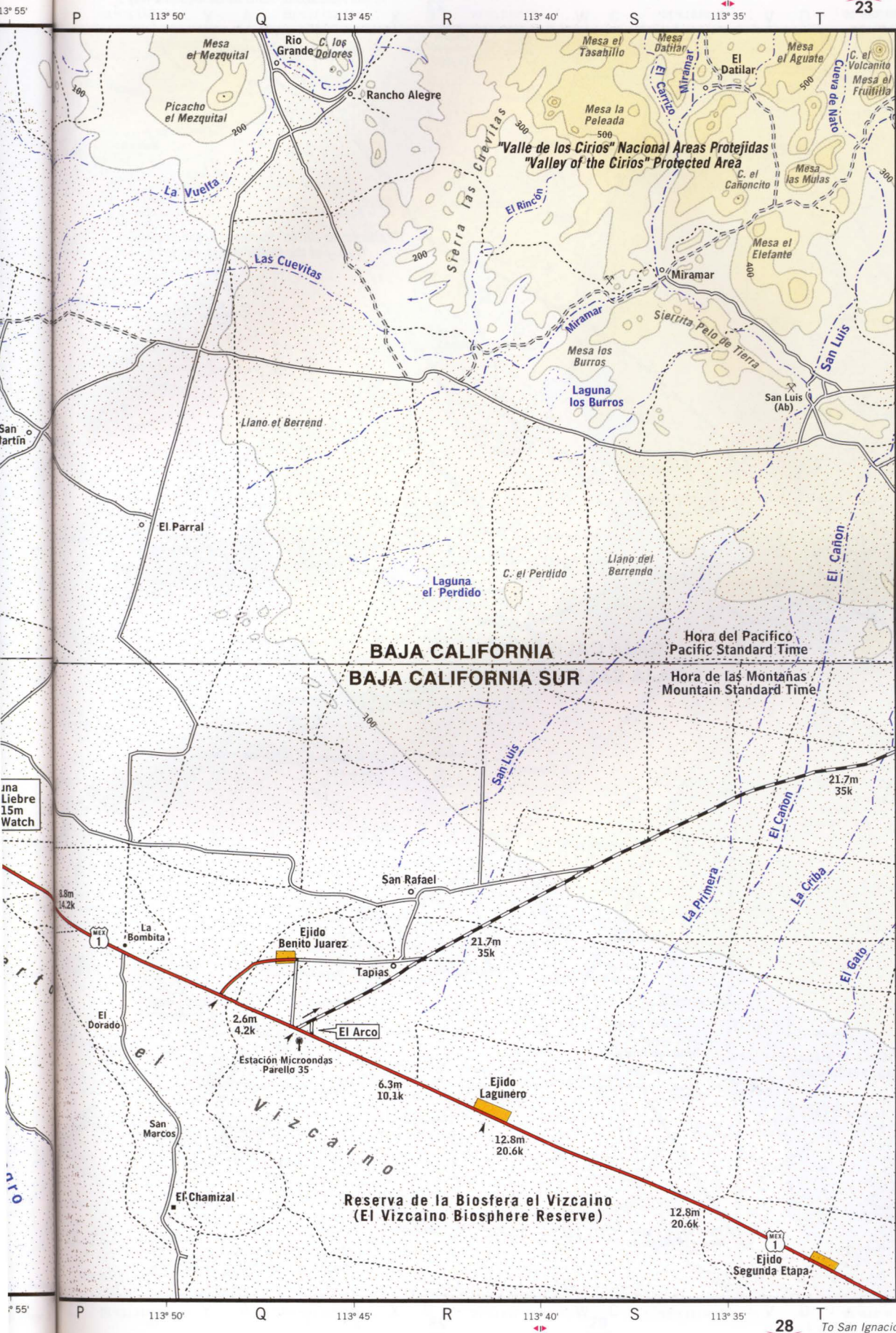
PARQUE NATURAL DE LA LAGUNA OJO DE LIEBRE (LAGUNA OJO DE LIEBRE NATURAL PARK)

Islote el Alambre

Campo el Dátil


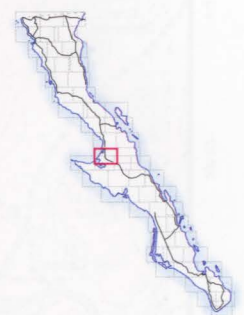
Estero Norte

Mesa las Aguilas



Guerrero Negro
Laguna Manuela

28°15'
1
28°10'
2
28°05'
3
25
28°00'
4
27°55'
5
27°50'
6
27°45'



Contour interval 100 meters
Contornos en intervalos de 100 metros




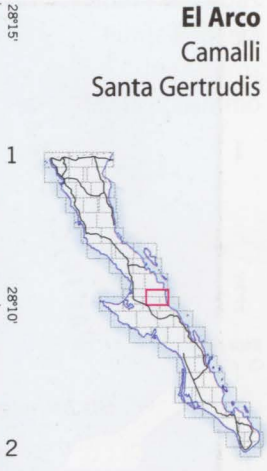
© Copyright



BAJA CALIFORNIA
BAJA CALIFORNIA SUR

Reserva de la Biosfera el Vizcaino
(El Vizcaino Biosphere Reserve)

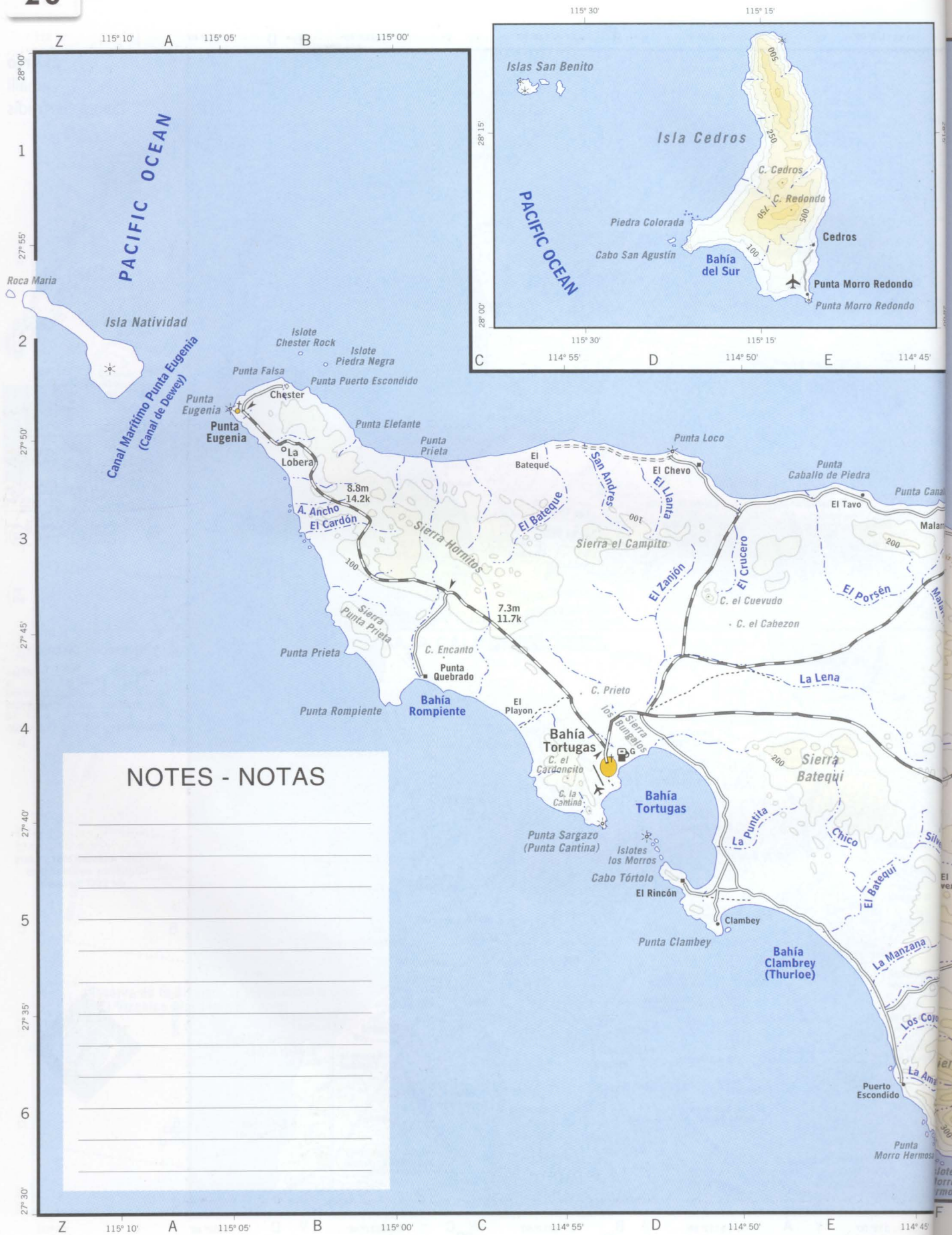
"Valle de los Cirios" National Areas Protejidas
"Valley of the Cirios" Protected Area



Contour interval 100 meters
 Contornos en intervalos de 100 metros



© Copyright




NOTES - NOTAS

F 114° 40' G 114° 35' H 114° 30' I 114° 25' J 114° 20'

Bahía Tortugas
Punta Eugenia
Isla Cedros
Playa Malarrimo



28'00"
1
27'55"
2
27'50"
3
27'
27'45"
4
27'40"
5
27'35"
6
27'30"



Contour interval 100 meters
Contornos en intervalos de 100 metros



© Copyright

F 114° 40' G 114° 35' H 114° 30' I 114° 25' J 114° 20'

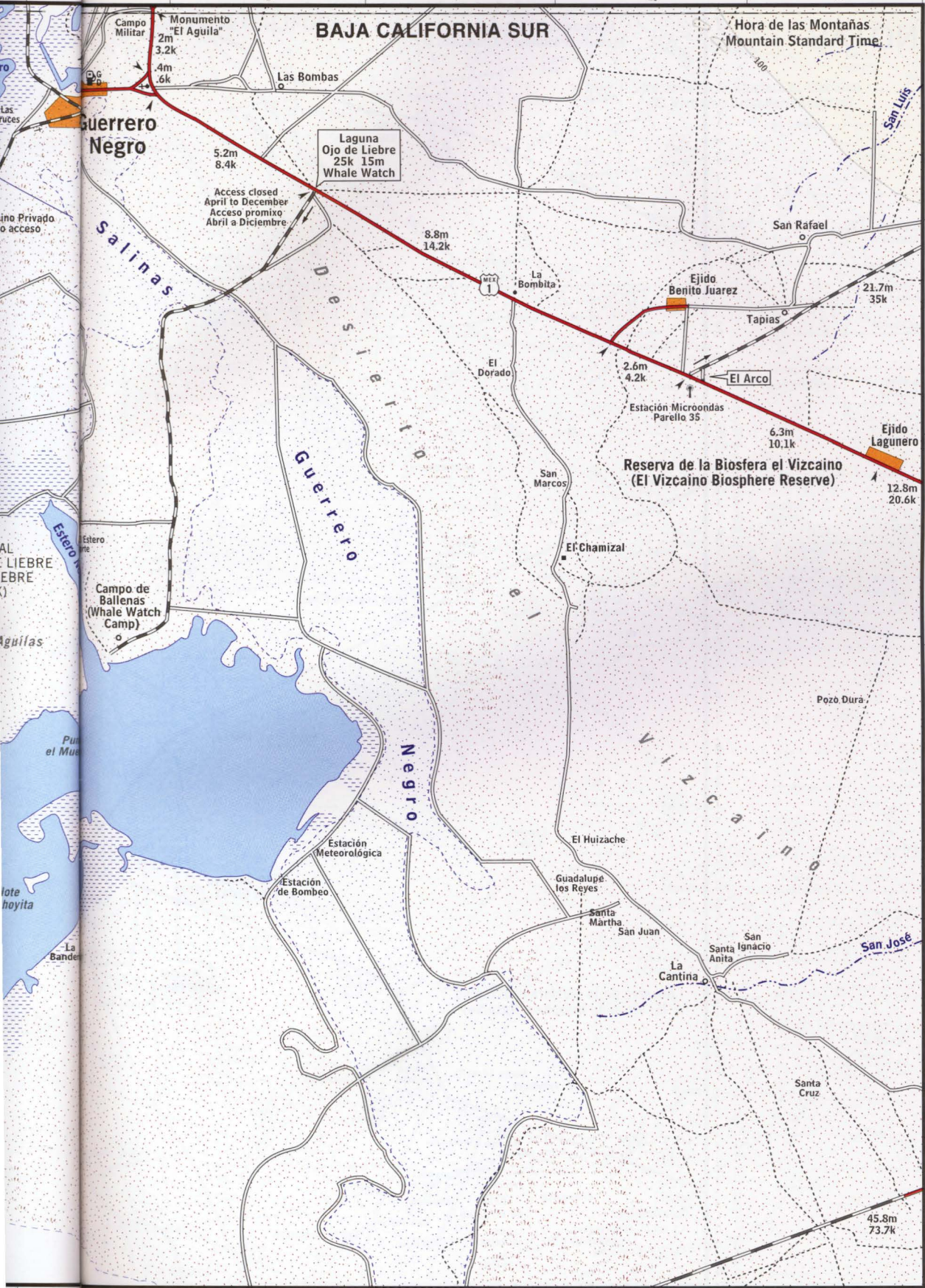
To Puerto Nuevo 30 To Bahía Asunción

NOTES - NOTAS

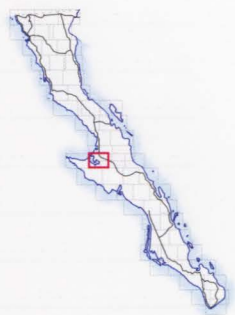
Horizontal lines for notes, with a red number 26 written vertically on the left side.



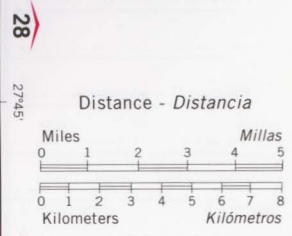
Rosarito & Tijuana 114° 00' 0 24 BAJA CALIFORNIA 113° 55' P 113° 50' Q 113° 45' R 113° 40' Hora del Pacifico Pacific Standard Time



Laguna Ojo de Liebre
Benito Juarez



28000
27550
27100
26650
26200
25750
25300
24850
24400
23950
23500
23050
22600
22150
21700
21250
20800
20350
19900
19450
19000
18550
18100
17650
17200
16750
16300
15850
15400
14950
14500
14050
13600
13150
12700
12250
11800
11350
10900
10450
10000
9550
9100
8650
8200
7750
7300
6850
6400
5950
5500
5050
4600
4150
3700
3250
2800
2350
1900
1450
1000
550
100



Contour interval 100 meters
Contornos en intervalos de 100 metros



© Copyright

114° 05' N 114° 00' O 113° 55' P 113° 50' Q 113° 45' R 113° 40' To Bahía Asunción, Bahía Tortugas & Punta Eugenia 31

BAJA CALIFORNIA

113°20' W 113°15' X 113°10' Y 113°05' Z 113°00'

BAJA CALIFORNIA SUR


Reserva de la Biosfera el Vizcaino (El Vizcaino Biosphere Reserve)

Vizcaino
Sierra San Francisco
El Caracol



29

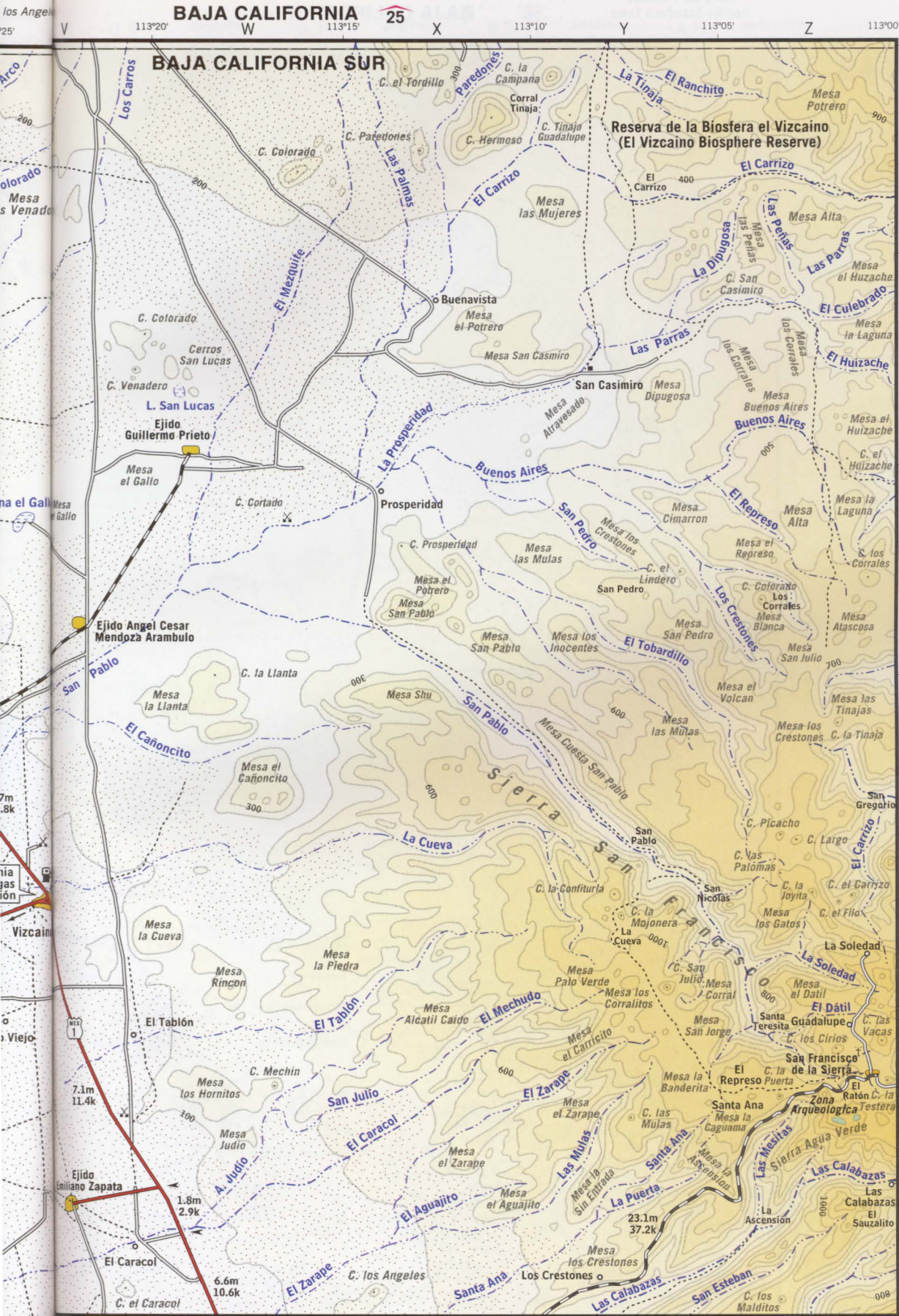
Distance - Distancia



Contour interval 100 meters
Contornos en intervalos de 100 metros



© Copyright



To San Ignacio & La Paz

To Hwy 1

32

NOTES - NOTAS




D 112°35' E 112°30' F 112°25' G 112°20' H I

GULF OF CALIFORNIA (SEA OF CORTEZ)

Santa Marta
Punta Trinidad
Punta Santa Ana

28°00'
1
27°55'
2
27°50'
3
27°45'
4
27°40'
5
27°35'
6
27°30'



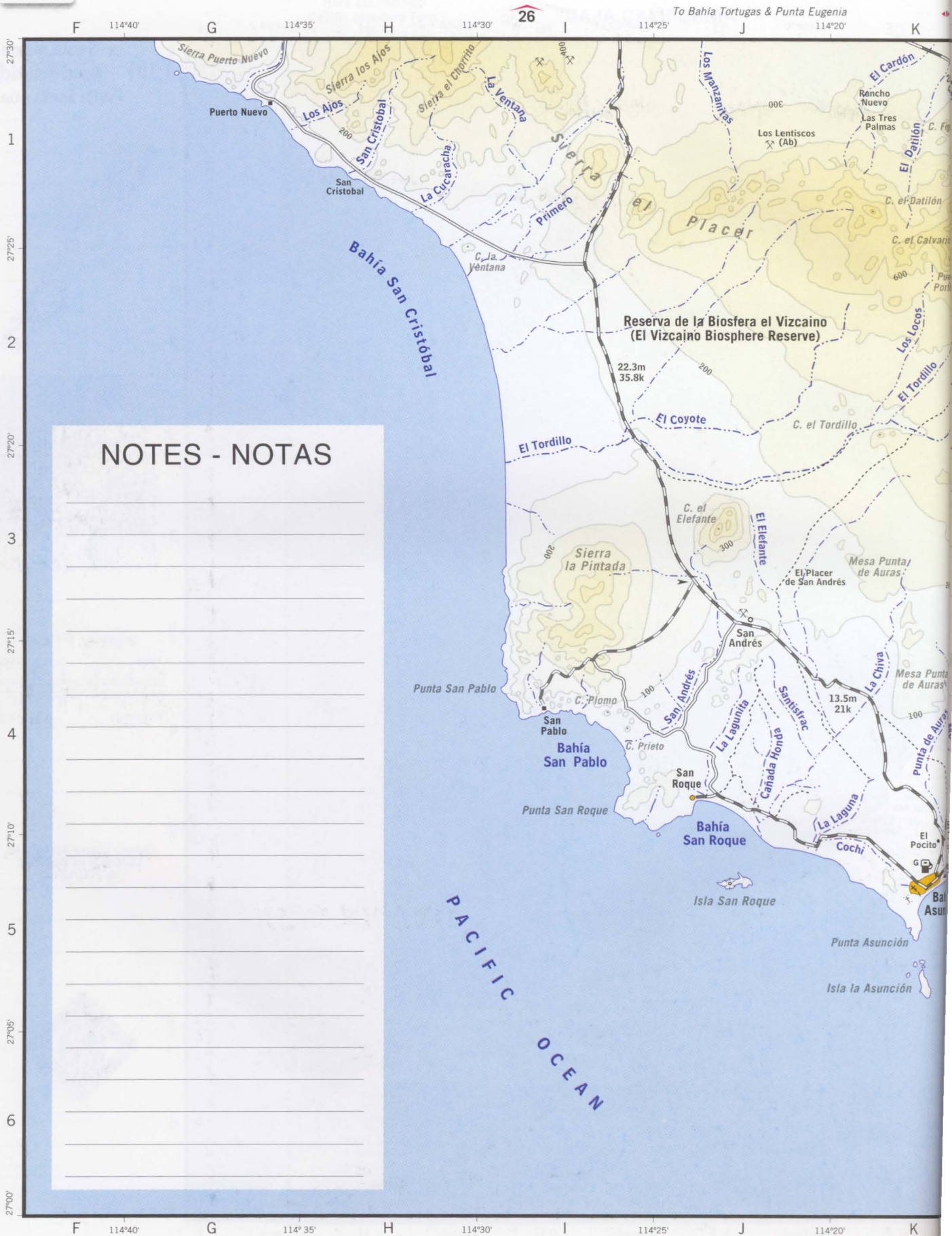
Contour interval 100 meters
Contornos en intervalos de 100 metros

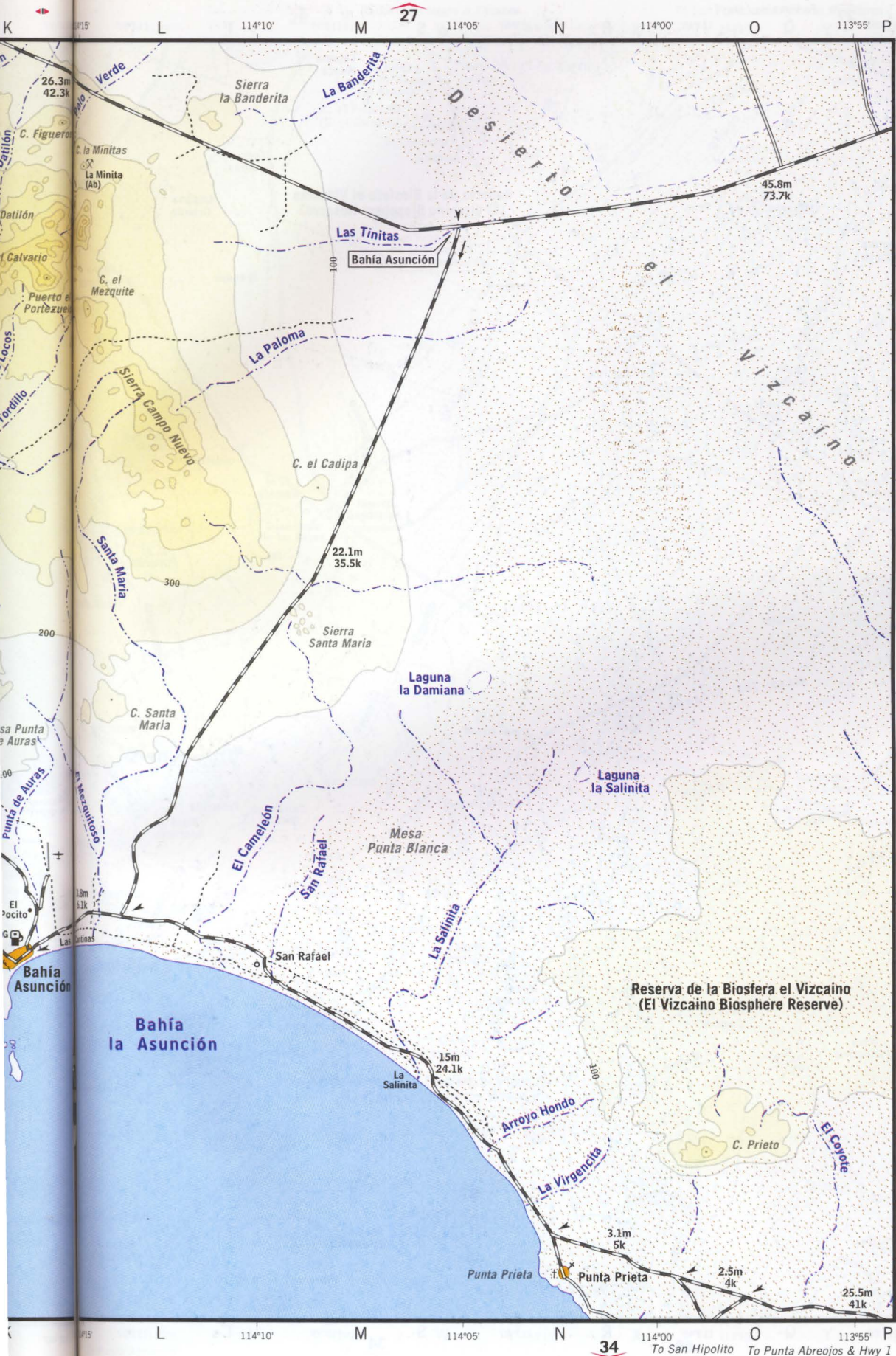


© Copyright



E 112°35' F 112°30' G 112°25' H 112°20' I






Bahía Asunción
Bahía San Pablo
Puerto Nuevo



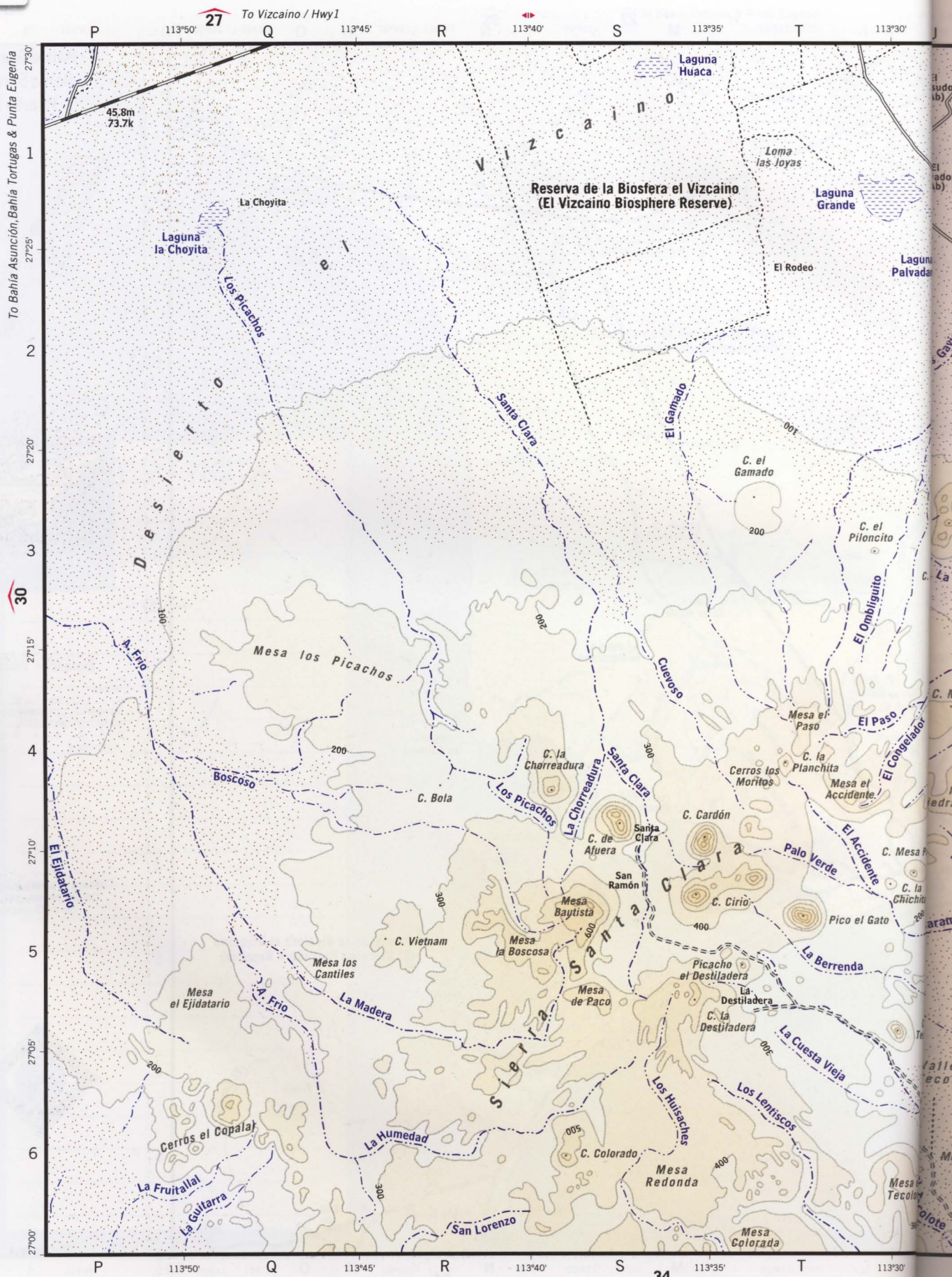
Distance - Distancia



Contour interval 100 meters
Contornos en intervalos de 100 metros



© Copyright




112° 112° 05' 112° 00' 111° 55' 111° 50'

Santa Rosalia
San Lucas
Punta Chivato



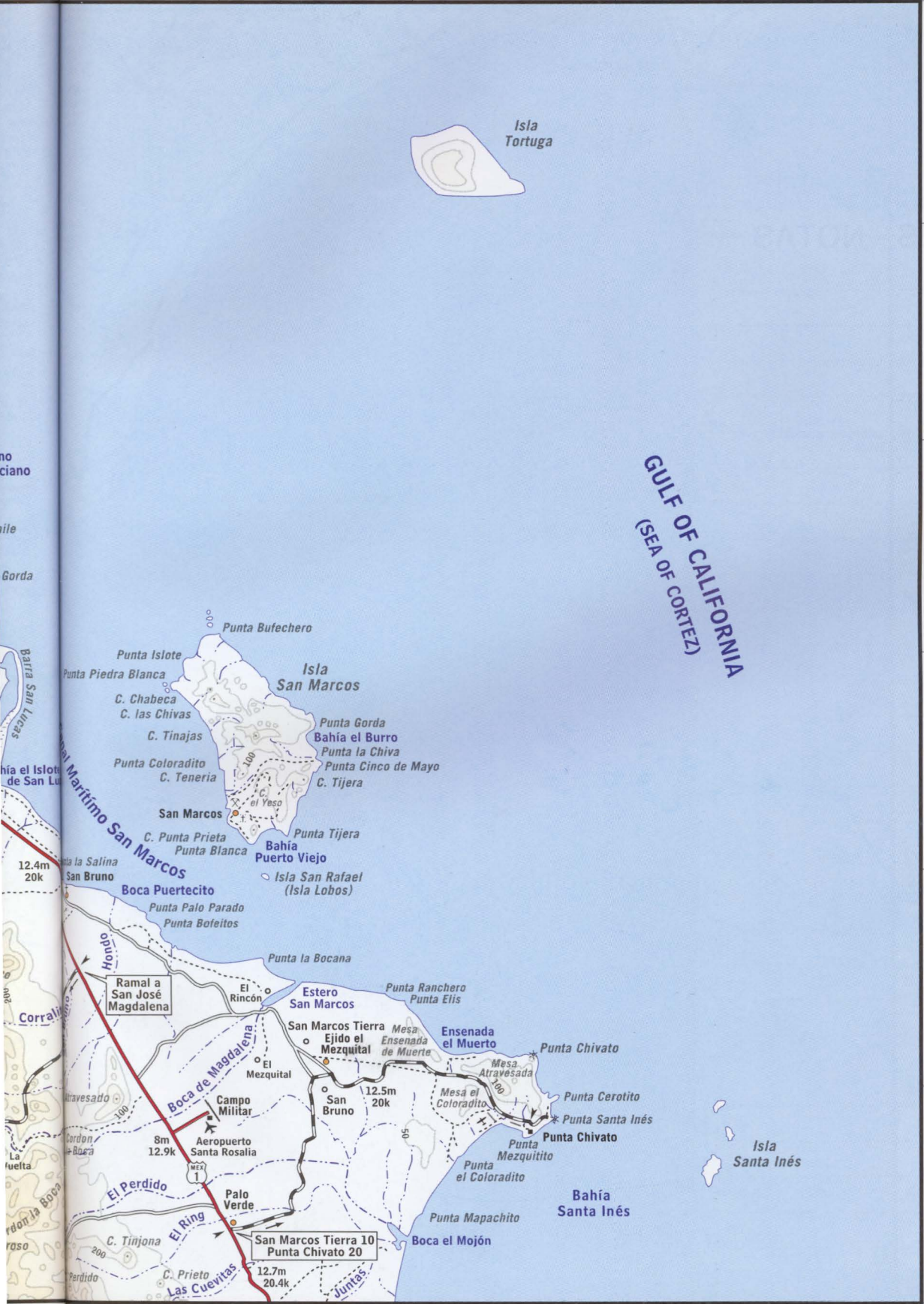
GULF OF CALIFORNIA
(SEA OF CORTEZ)



Contour interval 100 meters
Contornos en intervalos de 100 metros

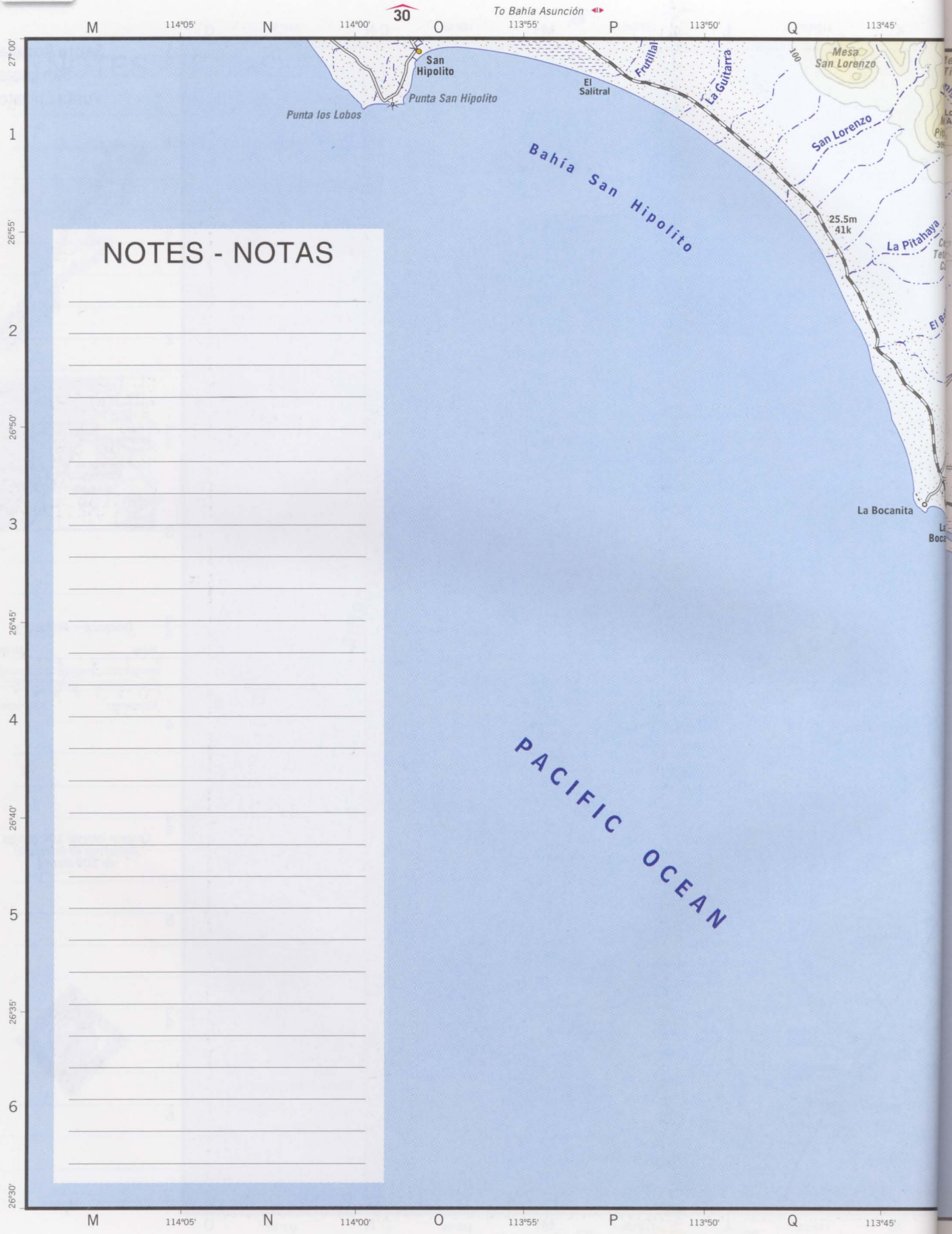


© Copyright



112° 112° 05' 112° 00' 111° 55' 111° 50'

To Mulegé & La Paz



Punta Abrejos
Estero el Coyote
San Hipolito



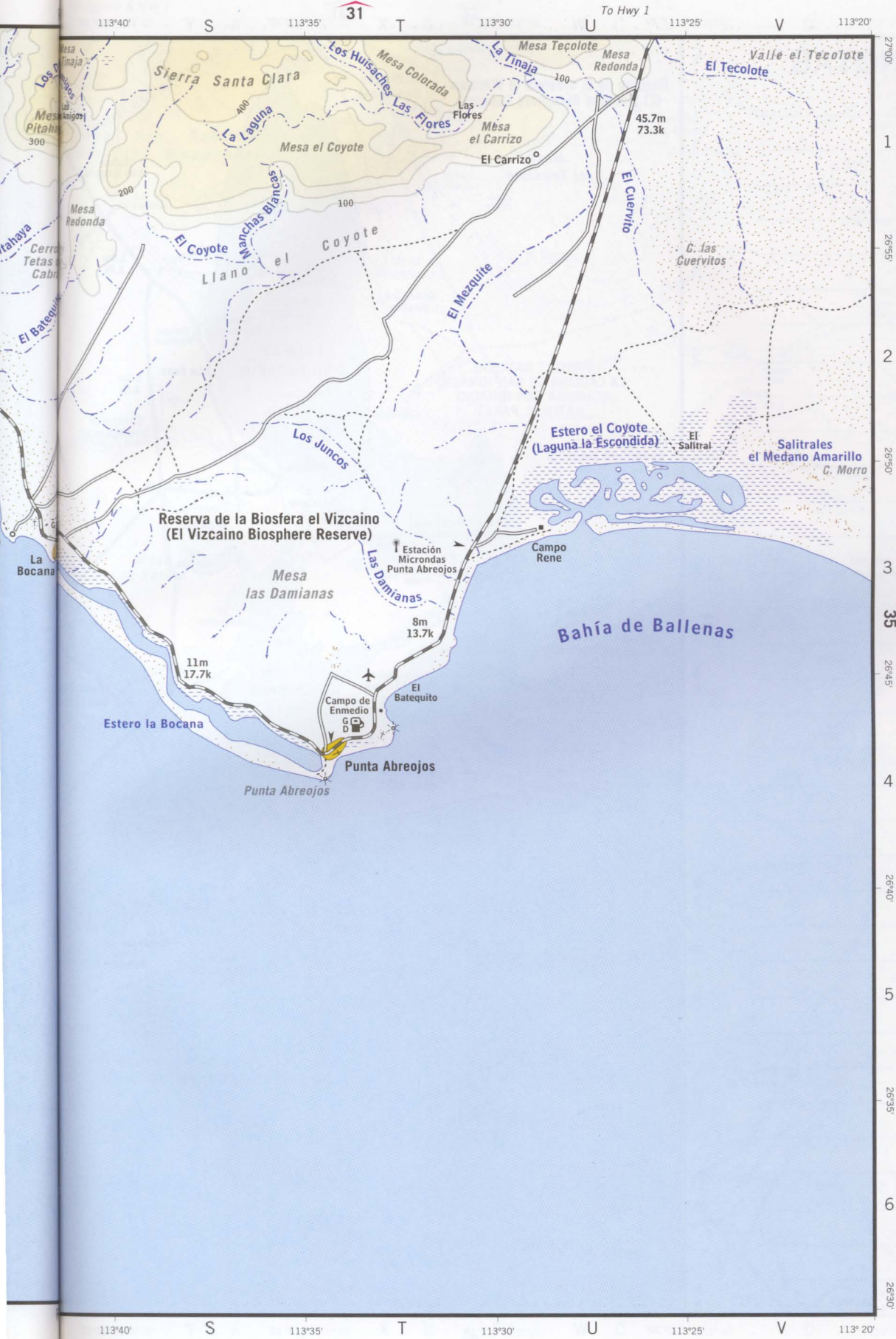
Distance - Distancia



Contour interval 100 meters
Contornos en intervalos de 100 metros



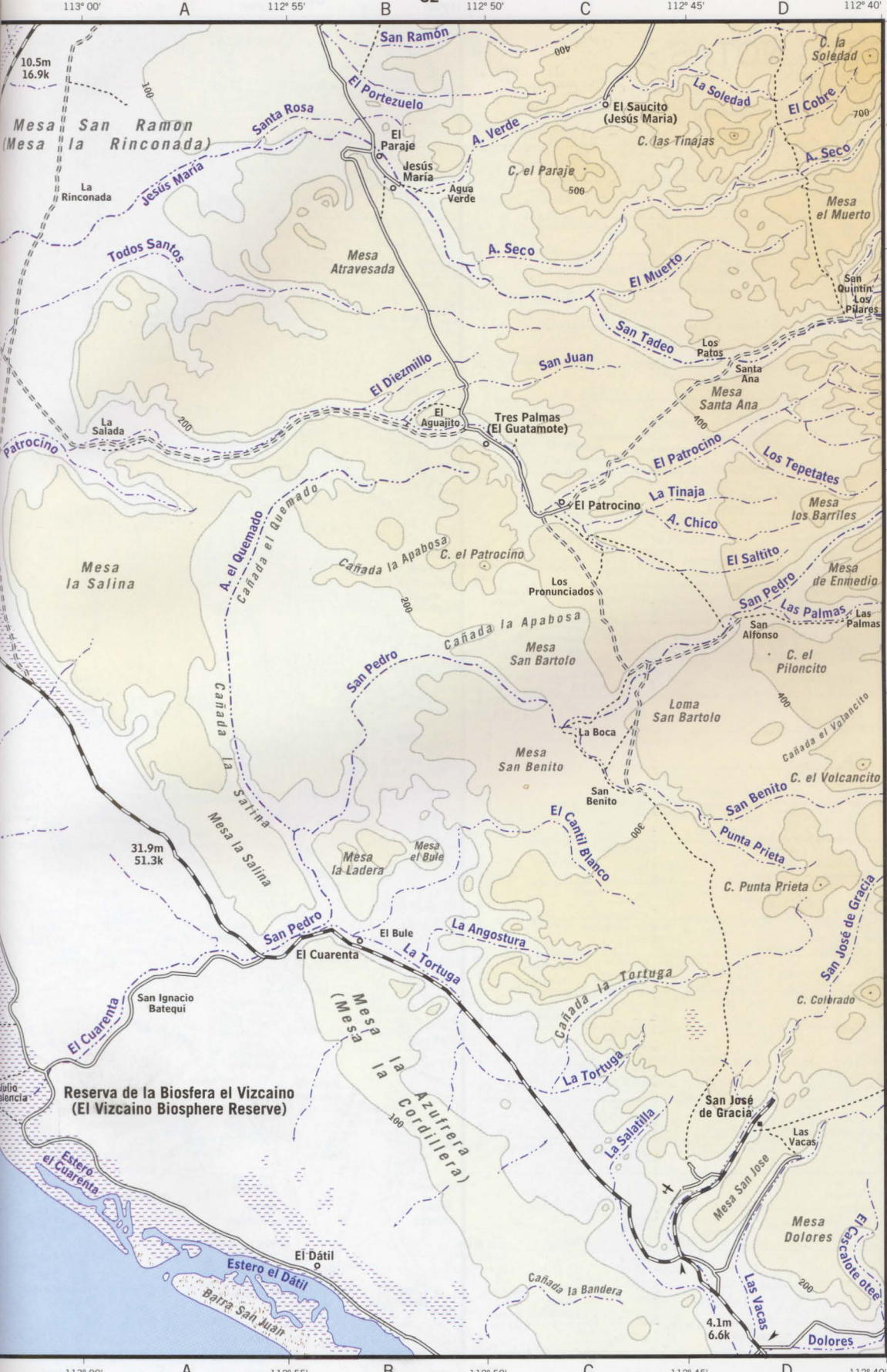
© Copyright



27000
1
26955
2
26910
3
35
26865
4
26820
5
26775
6
26730

113°40' S 113°35' T 113°30' U 113°25' V 113°20'


San Ignacio & Hwy 1



Laguna San Ignacio
San José de Gracia



Distance - Distancia



Contour interval 100 meters
Contornos en intervalos de 100 metros



© Copyright

To La Purísima & Hwy 1

To San José de Magdalena & Hwy 1


33

112°25' 112°20' 112°15' 112°10' 112°05'

Sierra San Pedro
San Estanislao
San Juan de las Pilas



27000
26955
26910
26865
26820
26775
26730
26685
26640
26595
26550
26505
26460
26415
26370
26325
26280
26235
26190
26145
26100
26055
26010
25965
25920
25875
25830
25785
25740
25695
25650
25605
25560
25515
25470
25425
25380
25335
25290
25245
25200
25155
25110
25065
25020
24975
24930
24885
24840
24795
24750
24705
24660
24615
24570
24525
24480
24435
24390
24345
24300
24255
24210
24165
24120
24075
24030
23985
23940
23895
23850
23805
23760
23715
23670
23625
23580
23535
23490
23445
23400
23355
23310
23265
23220
23175
23130
23085
23040
22995
22950
22905
22860
22815
22770
22725
22680
22635
22590
22545
22500
22455
22410
22365
22320
22275
22230
22185
22140
22095
22050
22005
21960
21915
21870
21825
21780
21735
21690
21645
21600
21555
21510
21465
21420
21375
21330
21285
21240
21195
21150
21105
21060
21015
20970
20925
20880
20835
20790
20745
20700
20655
20610
20565
20520
20475
20430
20385
20340
20295
20250
20205
20160
20115
20070
20025
19980
19935
19890
19845
19800
19755
19710
19665
19620
19575
19530
19485
19440
19395
19350
19305
19260
19215
19170
19125
19080
19035
18990
18945
18900
18855
18810
18765
18720
18675
18630
18585
18540
18495
18450
18405
18360
18315
18270
18225
18180
18135
18090
18045
18000
17955
17910
17865
17820
17775
17730
17685
17640
17595
17550
17505
17460
17415
17370
17325
17280
17235
17190
17145
17100
17055
17010
16965
16920
16875
16830
16785
16740
16695
16650
16605
16560
16515
16470
16425
16380
16335
16290
16245
16200
16155
16110
16065
16020
15975
15930
15885
15840
15795
15750
15705
15660
15615
15570
15525
15480
15435
15390
15345
15300
15255
15210
15165
15120
15075
15030
14985
14940
14895
14850
14805
14760
14715
14670
14625
14580
14535
14490
14445
14400
14355
14310
14265
14220
14175
14130
14085
14040
13995
13950
13905
13860
13815
13770
13725
13680
13635
13590
13545
13500
13455
13410
13365
13320
13275
13230
13185
13140
13095
13050
13005
12960
12915
12870
12825
12780
12735
12690
12645
12600
12555
12510
12465
12420
12375
12330
12285
12240
12195
12150
12105
12060
12015
11970
11925
11880
11835
11790
11745
11700
11655
11610
11565
11520
11475
11430
11385
11340
11295
11250
11205
11160
11115
11070
11025
10980
10935
10890
10845
10800
10755
10710
10665
10620
10575
10530
10485
10440
10395
10350
10305
10260
10215
10170
10125
10080
10035
9990
9945
9900
9855
9810
9765
9720
9675
9630
9585
9540
9495
9450
9405
9360
9315
9270
9225
9180
9135
9090
9045
9000
8955
8910
8865
8820
8775
8730
8685
8640
8595
8550
8505
8460
8415
8370
8325
8280
8235
8190
8145
8100
8055
8010
7965
7920
7875
7830
7785
7740
7695
7650
7605
7560
7515
7470
7425
7380
7335
7290
7245
7200
7155
7110
7065
7020
6975
6930
6885
6840
6795
6750
6705
6660
6615
6570
6525
6480
6435
6390
6345
6300
6255
6210
6165
6120
6075
6030
5985
5940
5895
5850
5805
5760
5715
5670
5625
5580
5535
5490
5445
5400
5355
5310
5265
5220
5175
5130
5085
5040
4995
4950
4905
4860
4815
4770
4725
4680
4635
4590
4545
4500
4455
4410
4365
4320
4275
4230
4185
4140
4095
4050
4005
3960
3915
3870
3825
3780
3735
3690
3645
3600
3555
3510
3465
3420
3375
3330
3285
3240
3195
3150
3105
3060
3015
2970
2925
2880
2835
2790
2745
2700
2655
2610
2565
2520
2475
2430
2385
2340
2295
2250
2205
2160
2115
2070
2025
1980
1935
1890
1845
1800
1755
1710
1665
1620
1575
1530
1485
1440
1395
1350
1305
1260
1215
1170
1125
1080
1035
990
945
900
855
810
765
720
675
630
585
540
495
450
405
360
315
270
225
180
135
90
45
0
45
90
135
180
225
270
315
360
405
450
495
540
585
630
675
720
765
810
855
900
945
990
1035
1080
1125
1170
1215
1260
1305
1350
1395
1440
1485
1530
1575
1620
1665
1710
1755
1800
1845
1890
1935
1980
2025
2070
2115
2160
2205
2250
2295
2340
2385
2430
2475
2520
2565
2610
2655
2700
2745
2790
2835
2880
2925
2970
3015
3060
3105
3150
3195
3240
3285
3330
3375
3420
3465
3510
3555
3600
3645
3690
3735
3780
3825
3870
3915
3960
4005
4050
4095
4140
4185
4230
4275
4320
4365
4410
4455
4500
4545
4590
4635
4680
4725
4770
4815
4860
4905
4950
4995
5040
5085
5130
5175
5220
5265
5310
5355
5400
5445
5490
5535
5580
5625
5670
5715
5760
5805
5850
5895
5940
5985
6030
6075
6120
6165
6210
6255
6300
6345
6390
6435
6480
6525
6570
6615
6660
6705
6750
6795
6840
6885
6930
6975
7020
7065
7110
7155
7200
7245
7290
7335
7380
7425
7470
7515
7560
7605
7650
7695
7740
7785
7830
7875
7920
7965
8010
8055
8100
8145
8190
8235
8280
8325
8370
8415
8460
8505
8550
8595
8640
8685
8730
8775
8820
8865
8910
8955
9000
9045
9090
9135
9180
9225
9270
9315
9360
9405
9450
9495
9540
9585
9630
9675
9720
9765
9810
9855
9900
9945
9990
10000



Contour interval 100 meters
Contornos en intervalos de 100 metros



© Copyright

112°25' 112°20' 112°15' 112°10' 112°05'

39

NOTES - NOTAS

Horizontal lines for notes, corresponding to the vertical grid on the right side of the page.




111°45' P 111°40' Q 111°35' R 111°30' S 111°25'

GULF OF CALIFORNIA
(SEA OF CORTEZ)

Mulegé
Bahía Concepción
San Nicolás



Distance - Distancia



Contour interval 100 meters
Contornos en intervalos de 100 metros

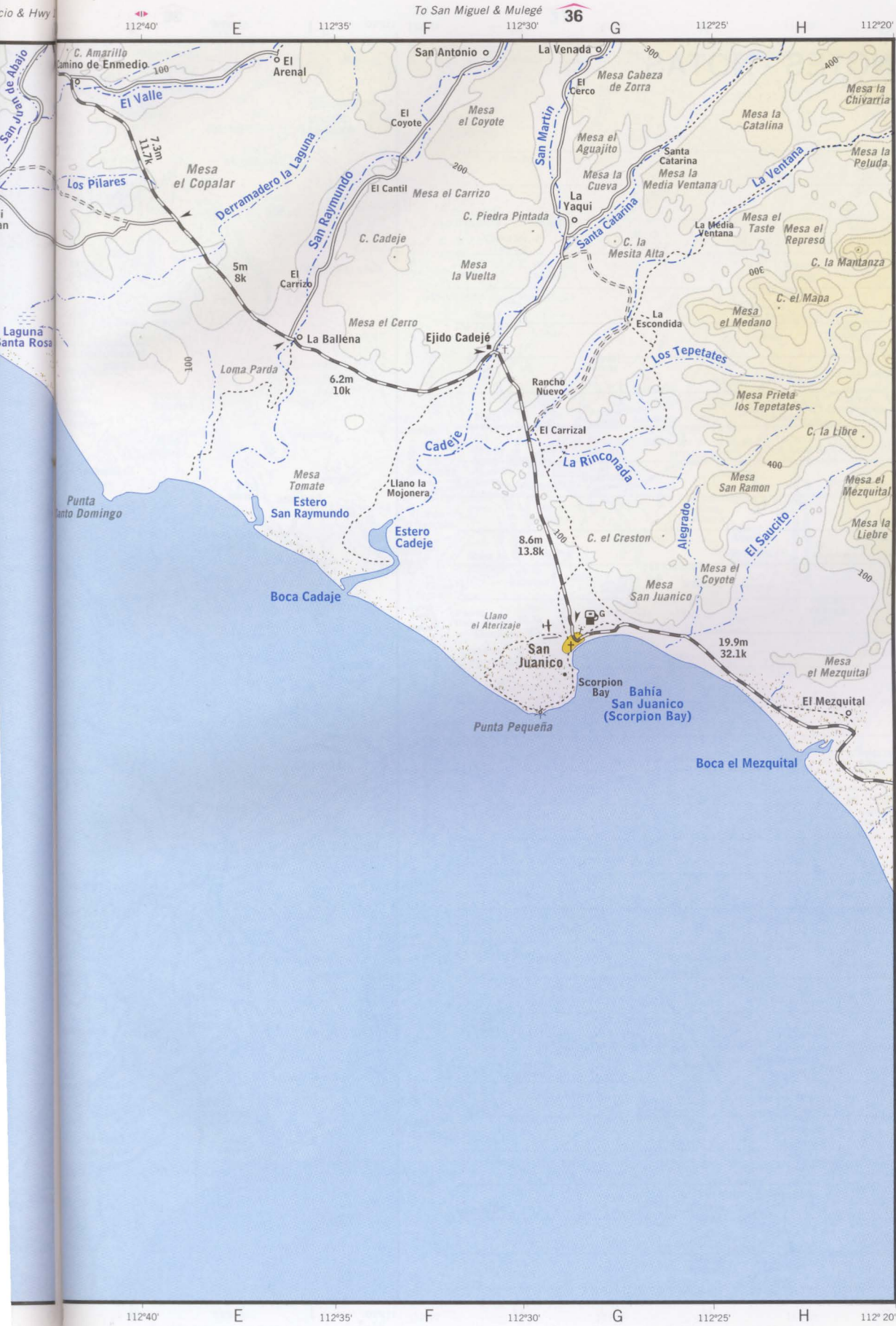


© Copyright




111°45' P 111°40' Q 111°35' R 111°30' S 111°25'
To Loreto & La Paz 40

San Juanico
Punta Pequeña
La Ballena



38




Contour interval 100 meters
Contornos en intervalos de 100 metros



© Copyright

La Purísima
San José Comondú
Punta San Gregorio



Contour interval 100 meters
Contornos en intervalos de 100 metros

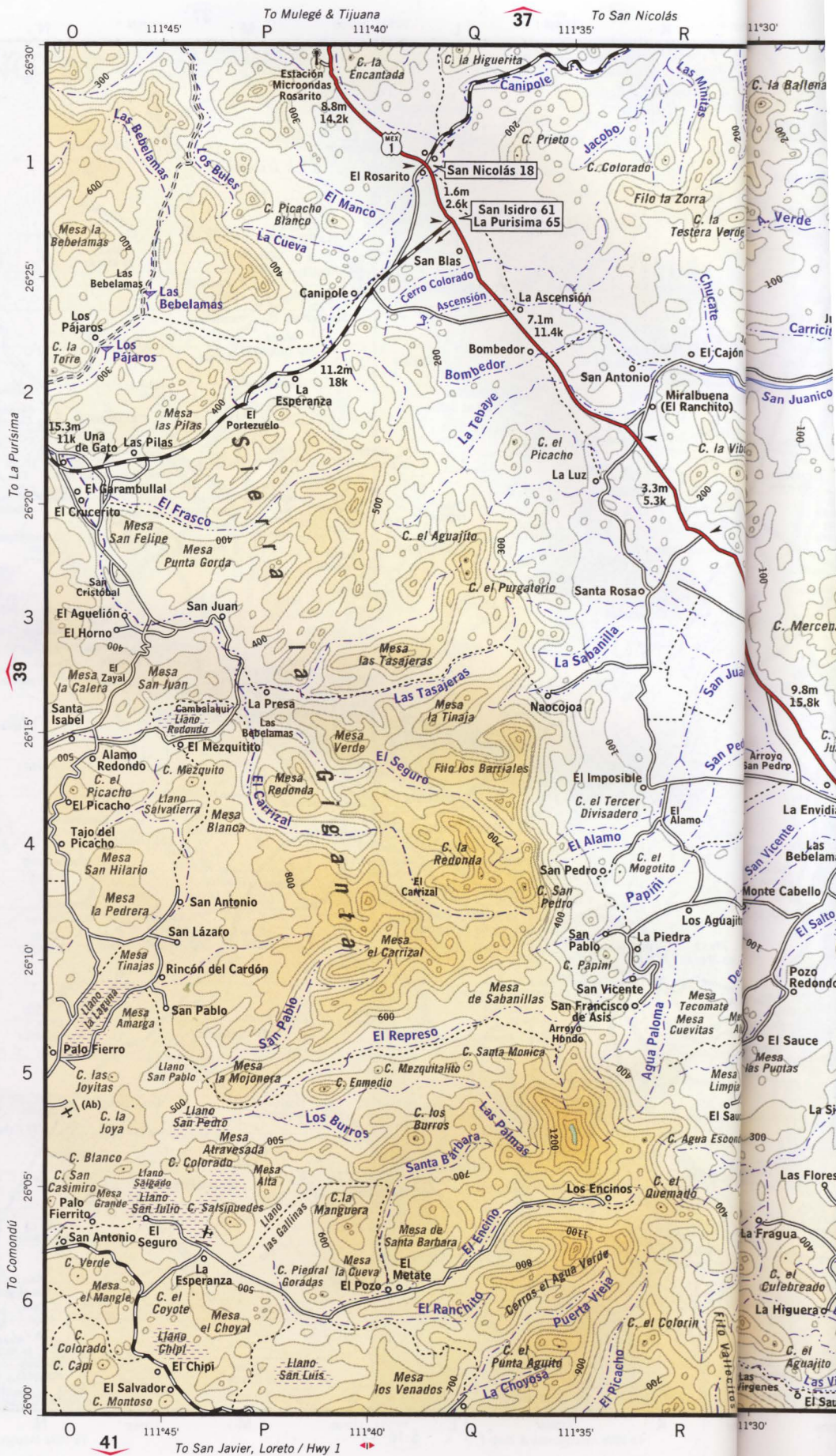


© Copyright




To Villa Insurgentes & Hwy 1
S-16
To Villa Insurgentes & Hwy 1

NOTES - NOTAS





Bahía San Juanico
 Punta San Basilio
 San Bruno



Contour interval 100 meters
 Contornos en intervalos de 100 metros

© Copyright

G 112°25' H 112°20' I 112°15' J 112°10' K 112°05'

NOTES - NOTAS

26° 00'

1

25° 55'

2

25° 50'

3

25° 45'

4

25° 40'

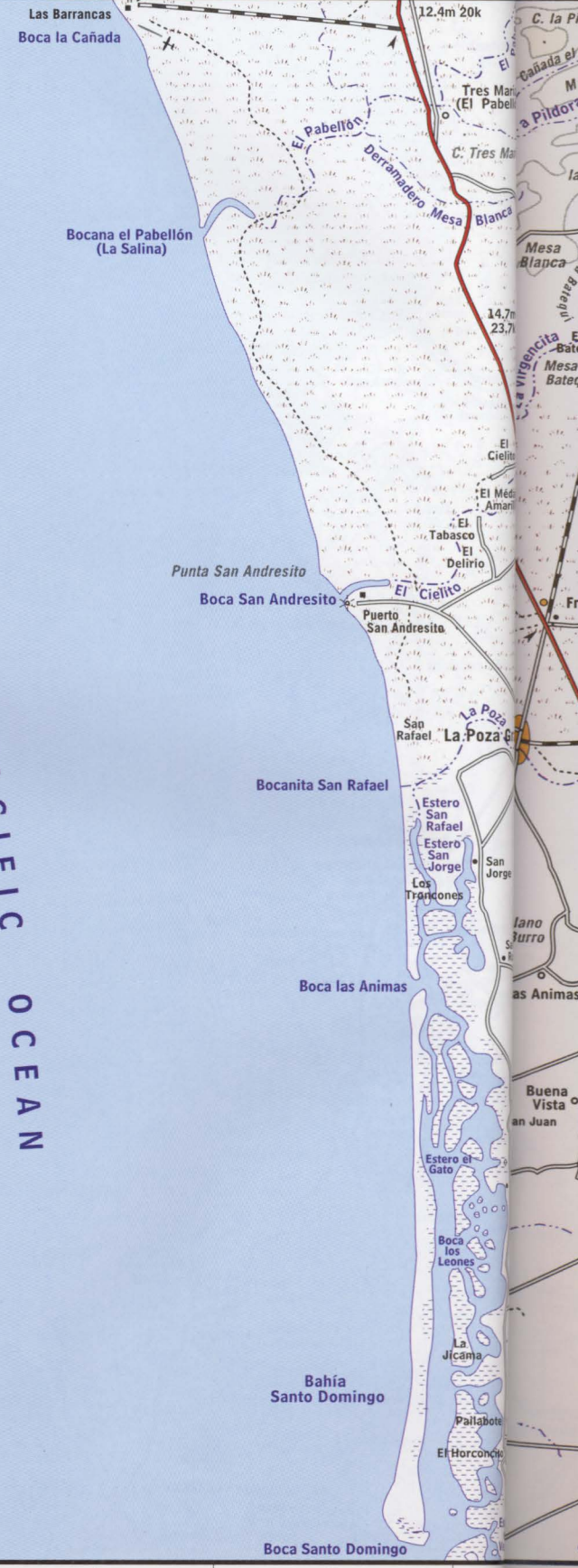
5

25° 35'


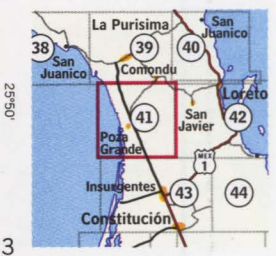
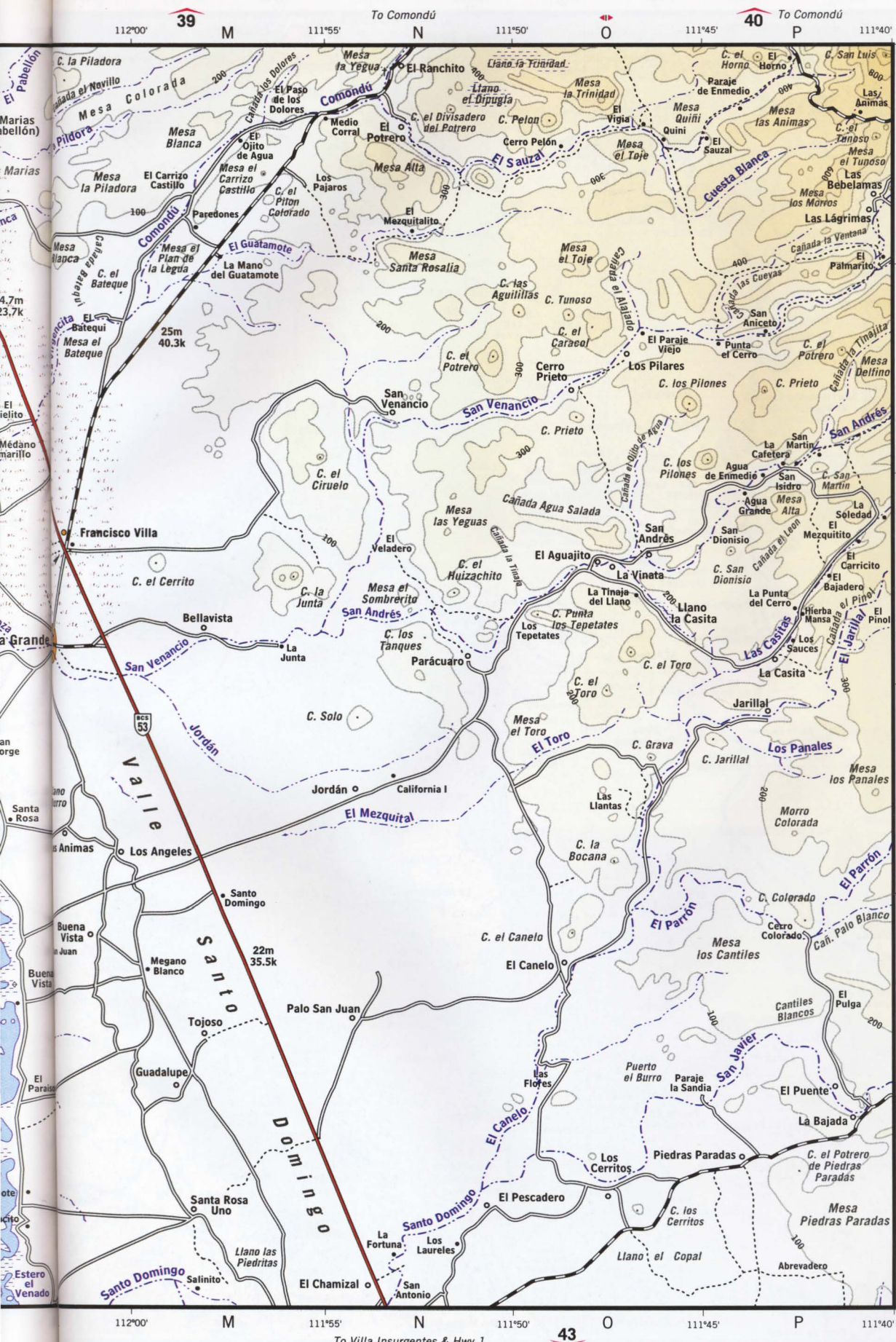
6

25° 30'

PACIFIC OCEAN



Valle Santo Domingo
La Poza Grande
Francisco Villa



Contour interval 100 meters
Contornos en intervalos de 100 metros



© Copyright

To San Javier, Loreto / Hwy 1

To Villa Insurgentes & Hwy 1

To Comandú

1

2

3

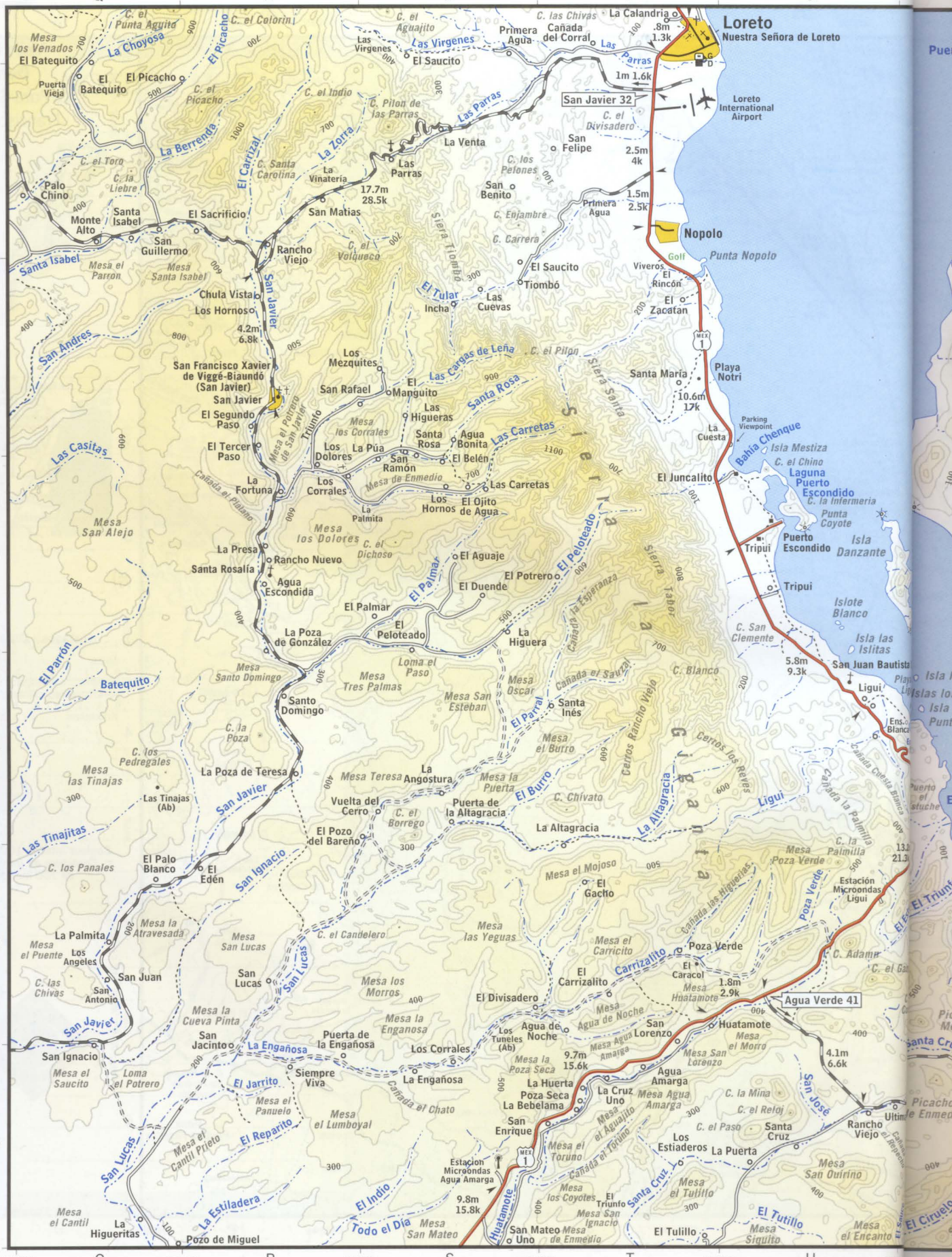
4

5

6

To Ciudad Insurgentes / Hwy 1

6




Loreto
Puerto Escondido
San Javier
Agua Verde

NOTES - NOTAS
p. 369 for info on Puerto
Agua Verde

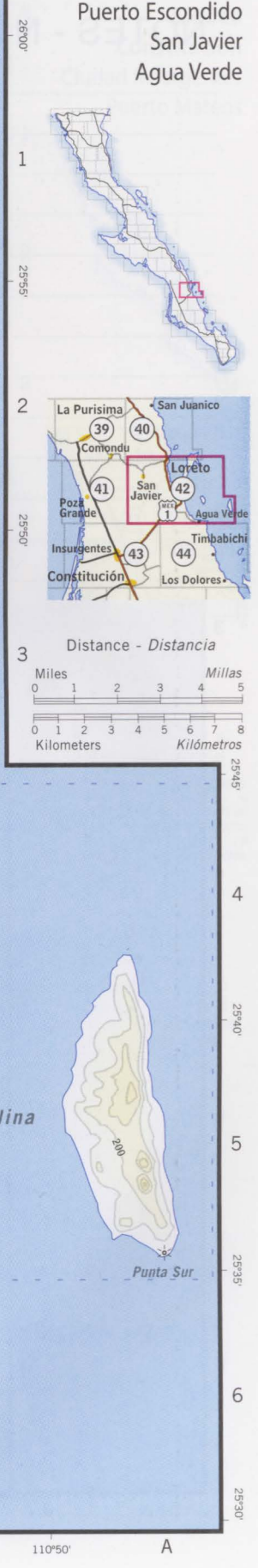
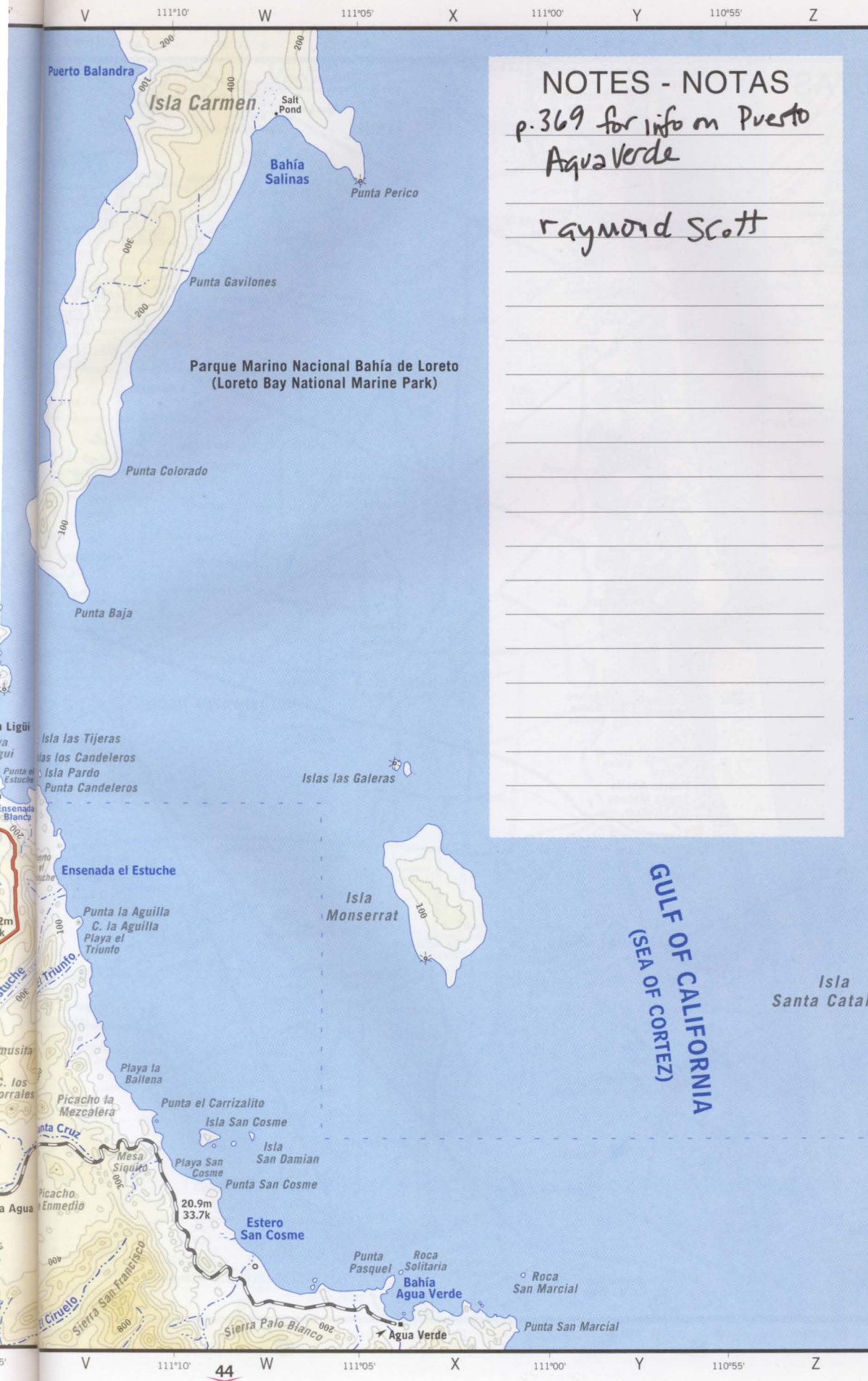
Raymond Scott



Distance - Distancia



GULF OF CALIFORNIA
(SEA OF CORTEZ)



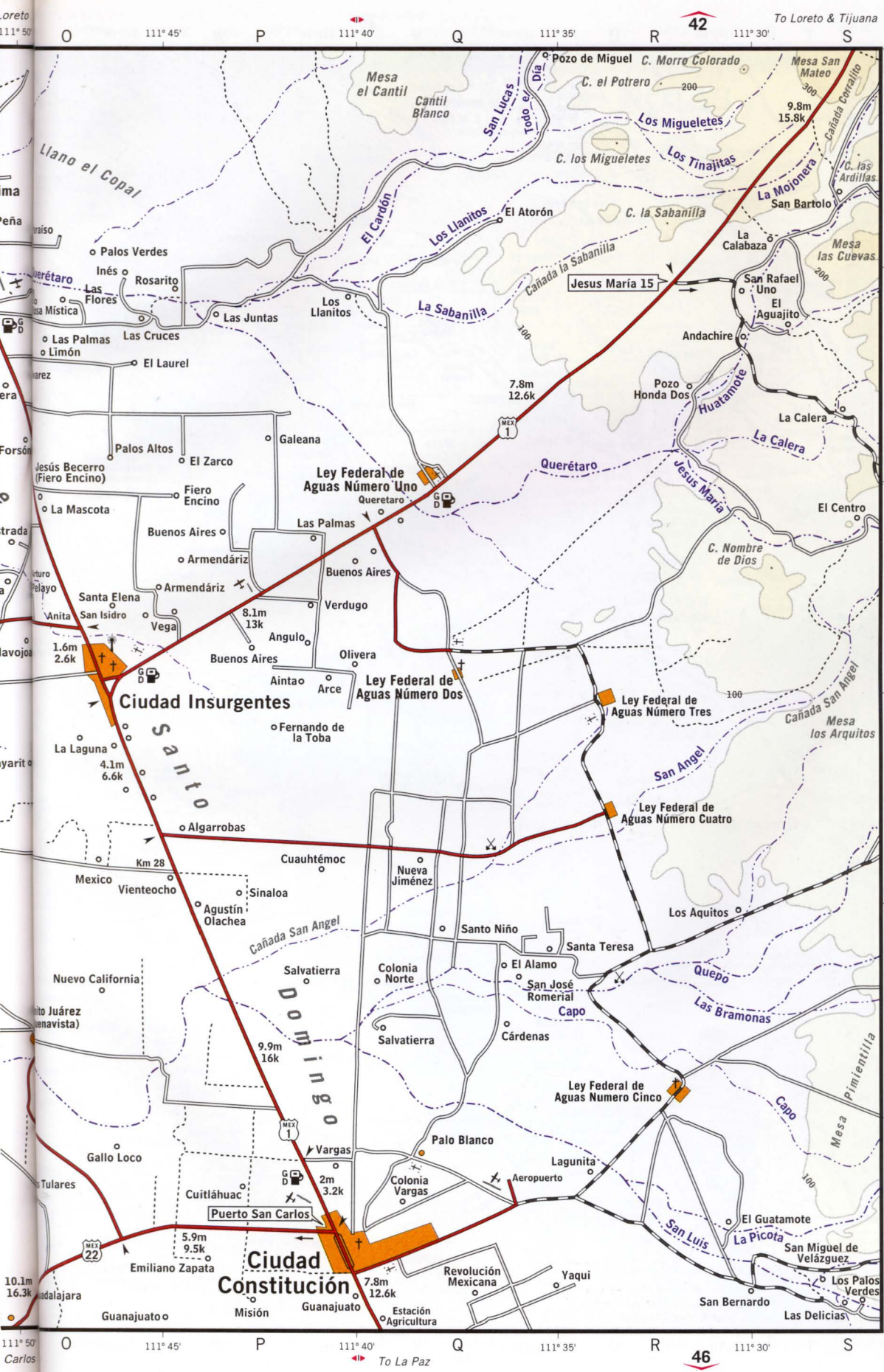
NOTES - NOTAS




To Comondú, La Purísima, Lag. S. Ignacio, Hwy 1 / Hwy 111
To San Javier, Laguna / Hwy 111

3
25° 15'
4
25° 10'
5
25° 05'
6
25° 00'

112° 15' J 112° 10' K 112° 05' L 112° 00' M 111° 55' N 45
To Puerto San

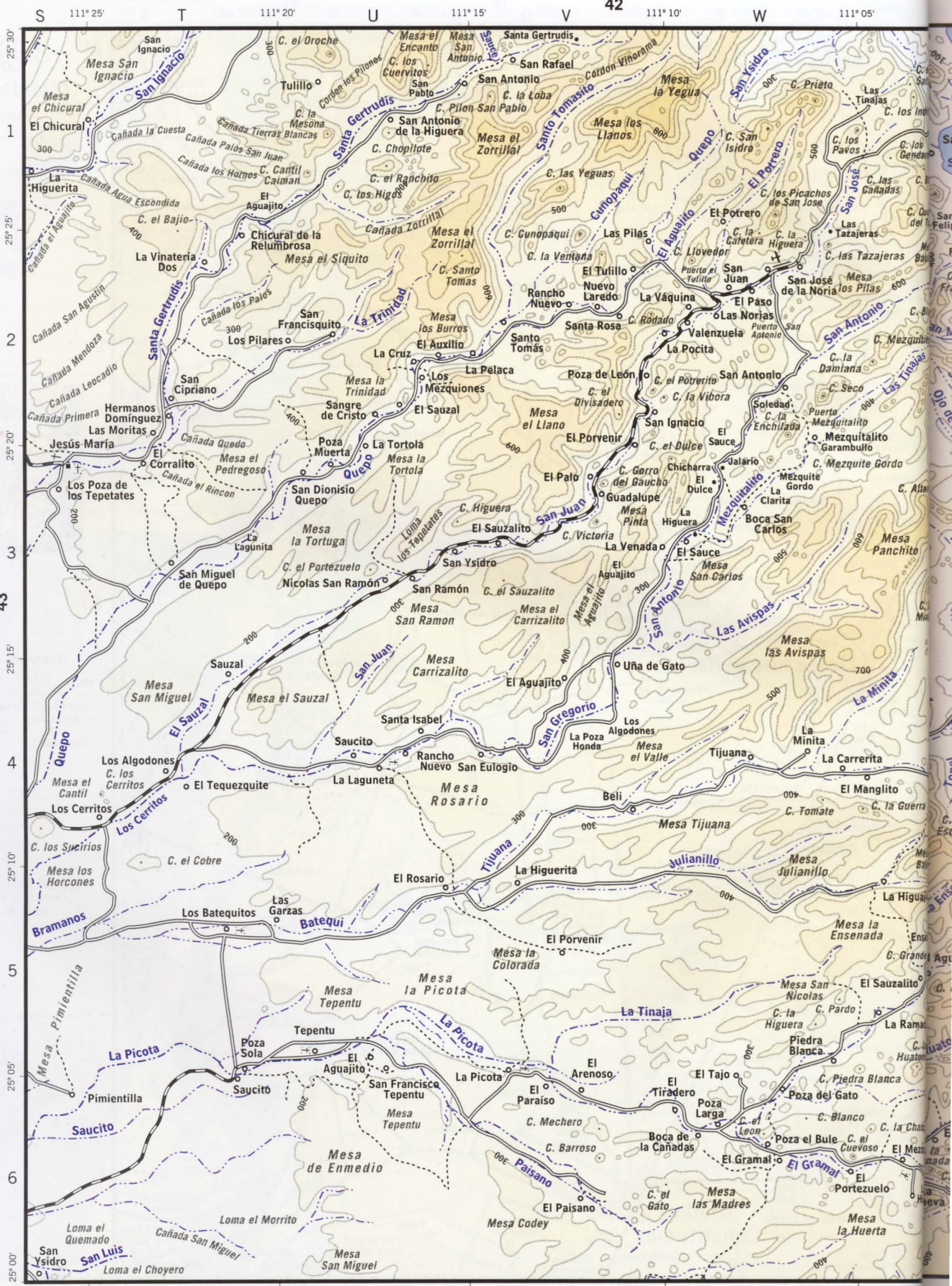


Ciudad Constitución
 Ciudad Insurgentes
 Puerto Mateos



Contour interval 100 meters
 Contornos en intervalos de 100 metros






NOTES - NOTAS

Blank lined area for notes.

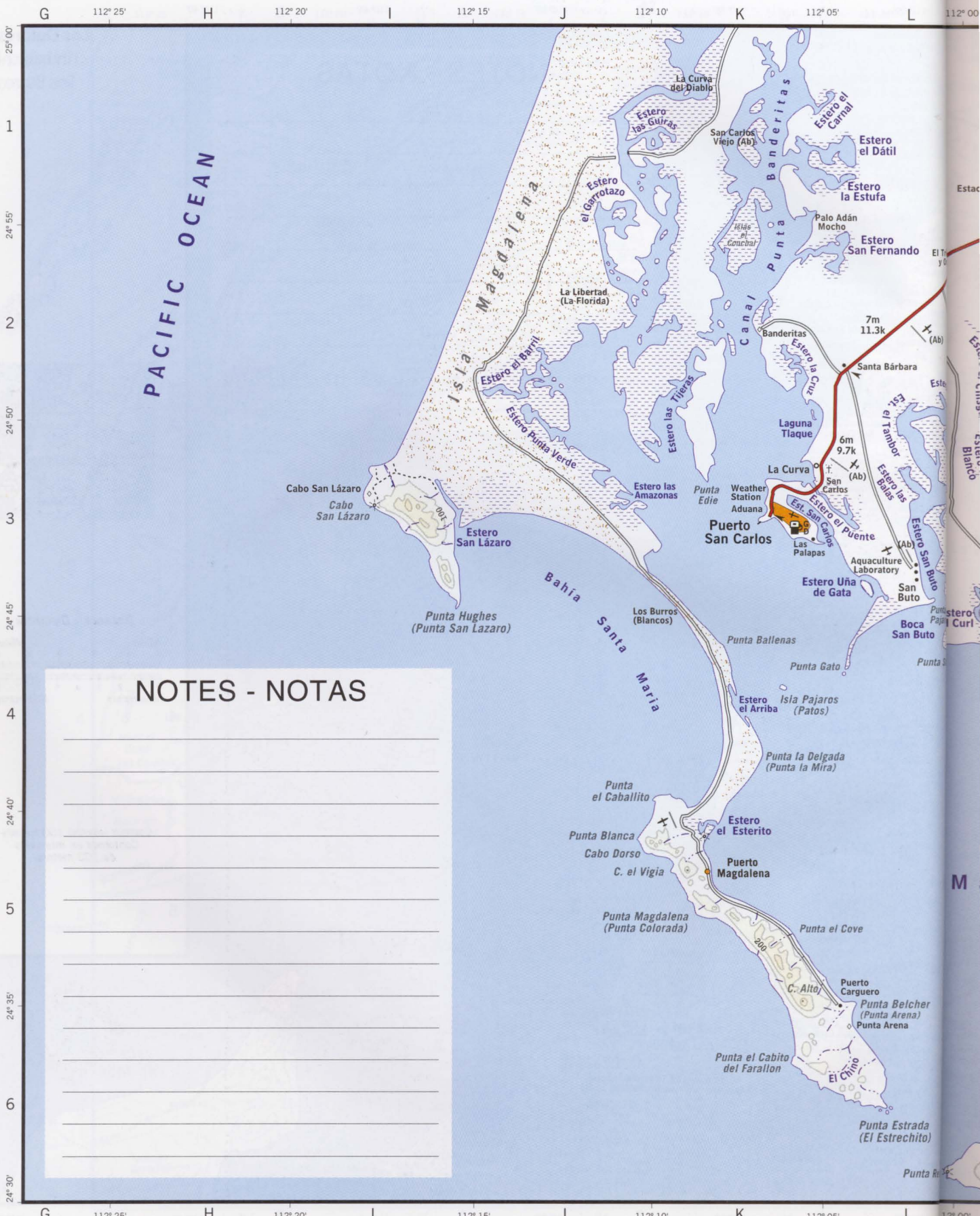
Los Dolores
Timbabichi
Los Burros



Contour interval 100 meters
Contornos en intervalos de 100 metros

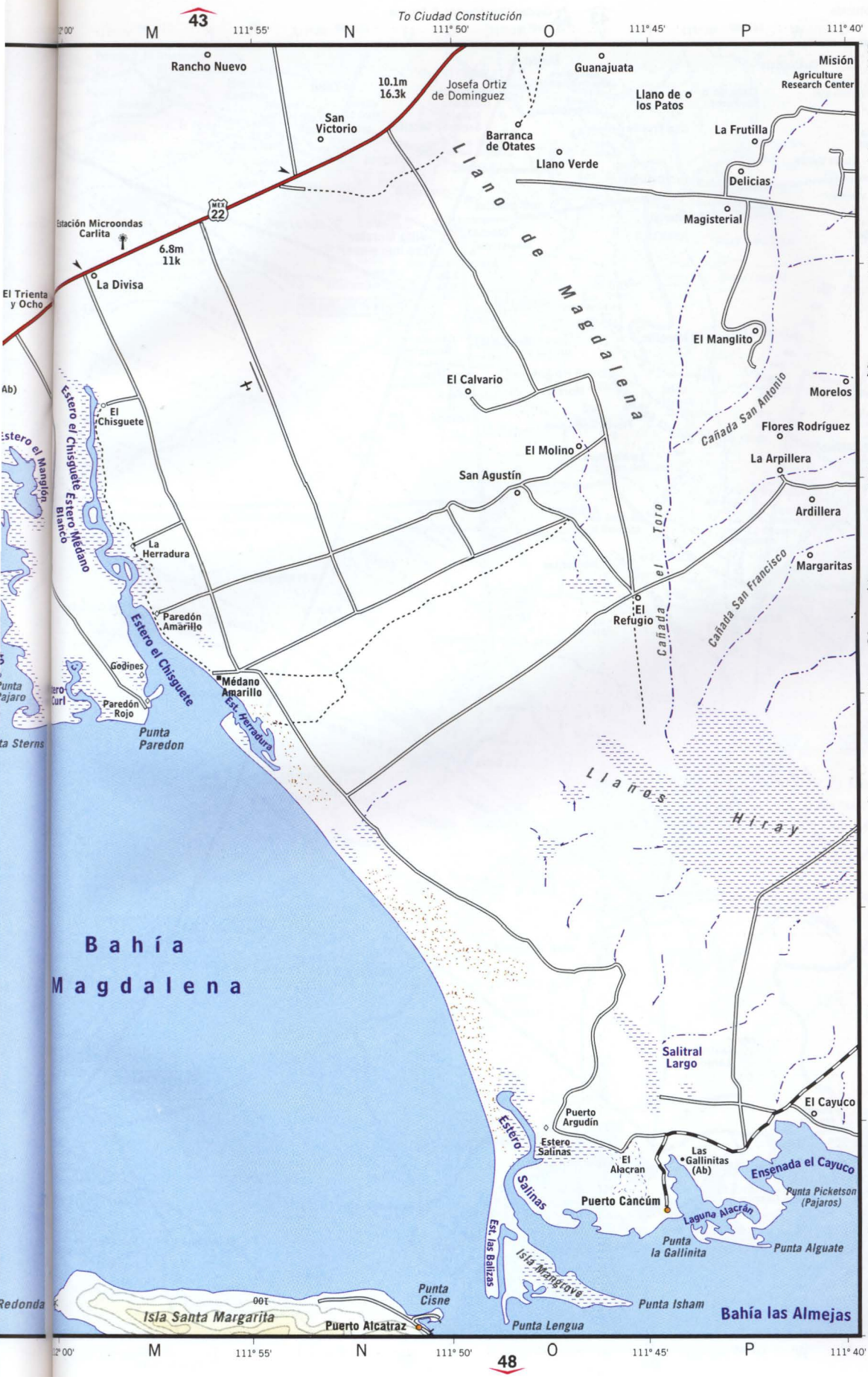
© Copyright






NOTES - NOTAS

Horizontal lines for taking notes.



Bahía Magdalena
 Puerto San Carlos
 Cabo San Lázaro

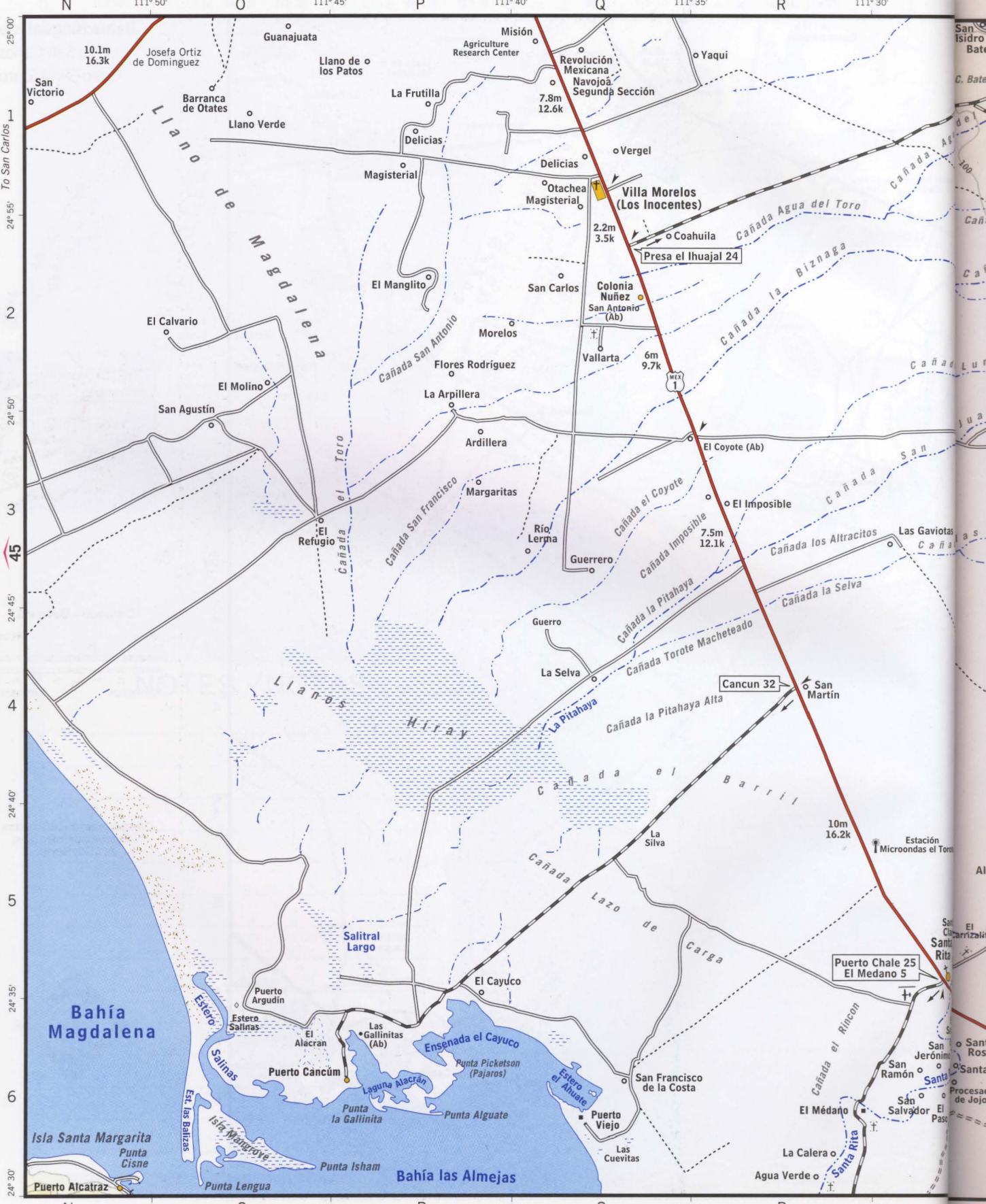


Contour interval 100 meters
 Contornos en intervalos de 100 metros



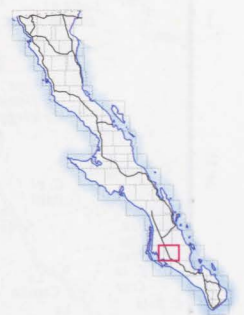
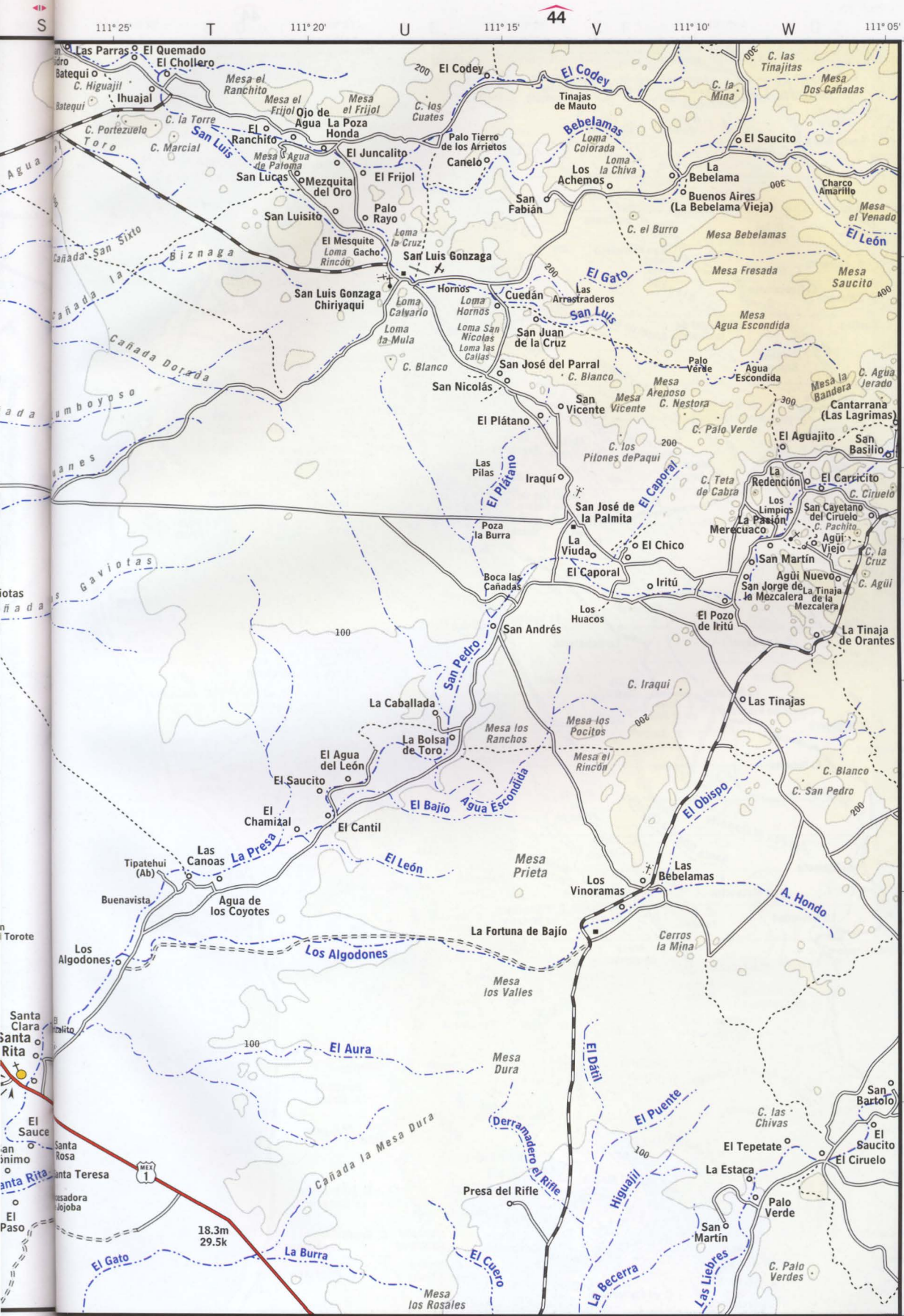
To Ciudad Constitución

To Ciudad Constitución & Tijuana




To Puerto Chale

Villa Morelos
Santa Rita
Puerto Cancún



To San Pedro de la Presa
To San Carlos

47



Contour interval 100 meters
Contornos en intervalos de 100 metros



© Copyright



To El Ciento Veintiocho / Hwy 1

46

To Las Pocitas / Hwy 1

To La Paz

110° 35'

D

110° 30'

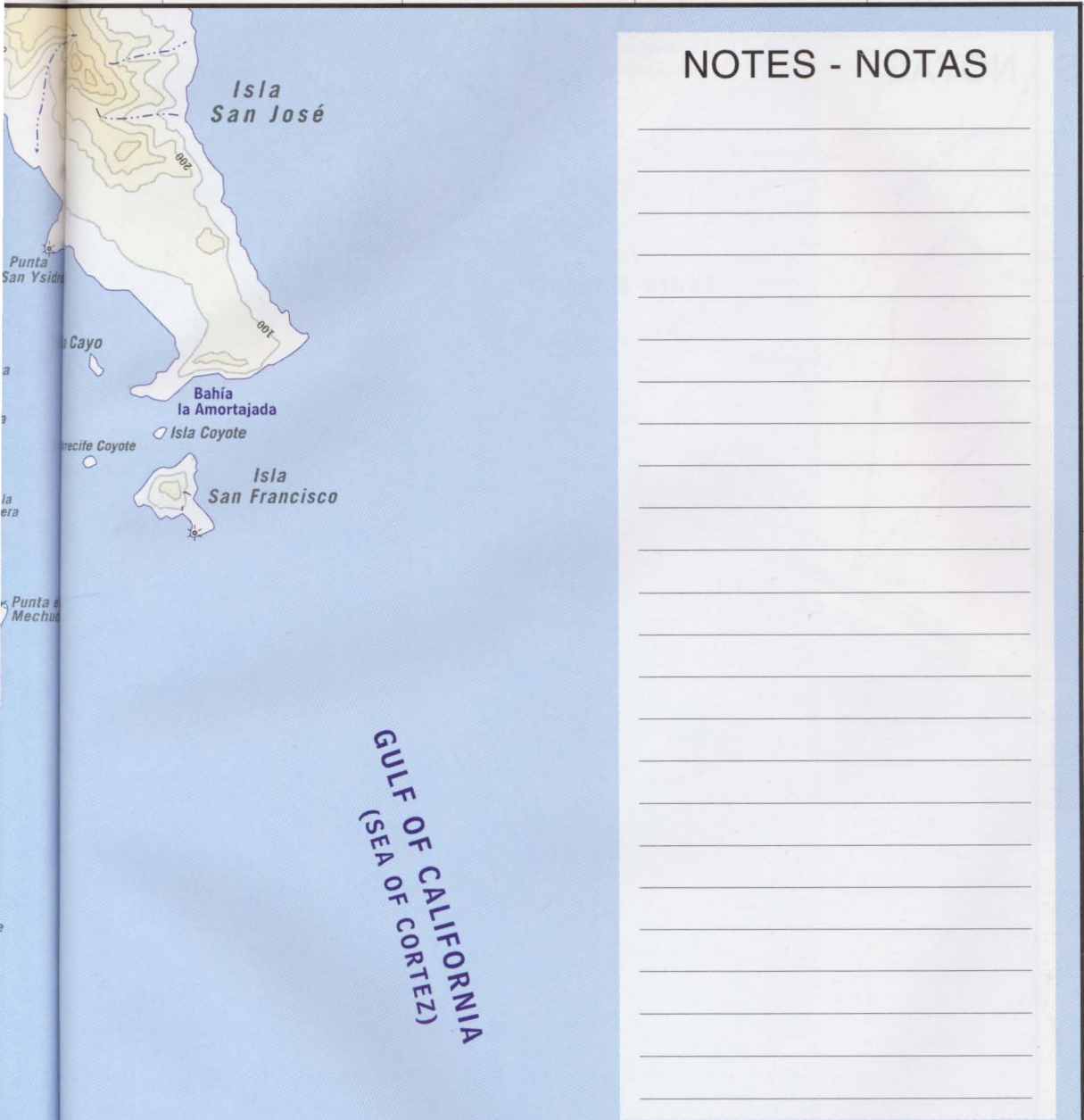
E

110° 25'

F

110° 20'

G



San Evaristo
Bahía Coyote
La Soledad

25°00'

1

24°55'

2

24°50'

3

24°45'

4

24°40'

5


24°35'

6

24°30'



Distance - Distancia



4

Contour interval 100 meters
Contornos en intervalos de 100 metros

5

24°35'

6

24°30'



© Copyright

110° 35'

D

110° 30'

E


110° 25'

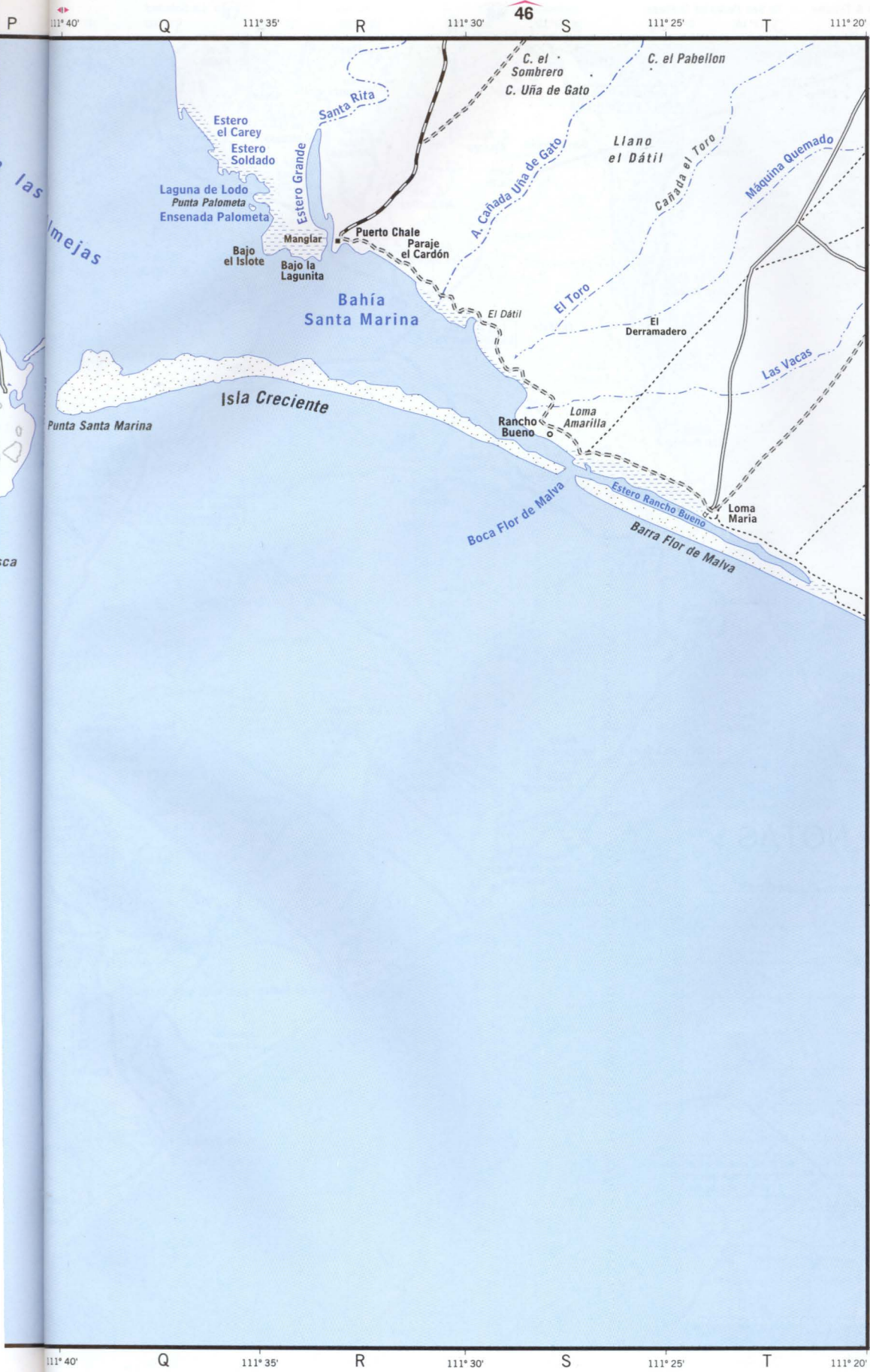
F

110° 20'

G








Isla Santa Margarita
Puerto Chale



49



Contour interval 100 meters
Contornos en intervalos de 100 metros



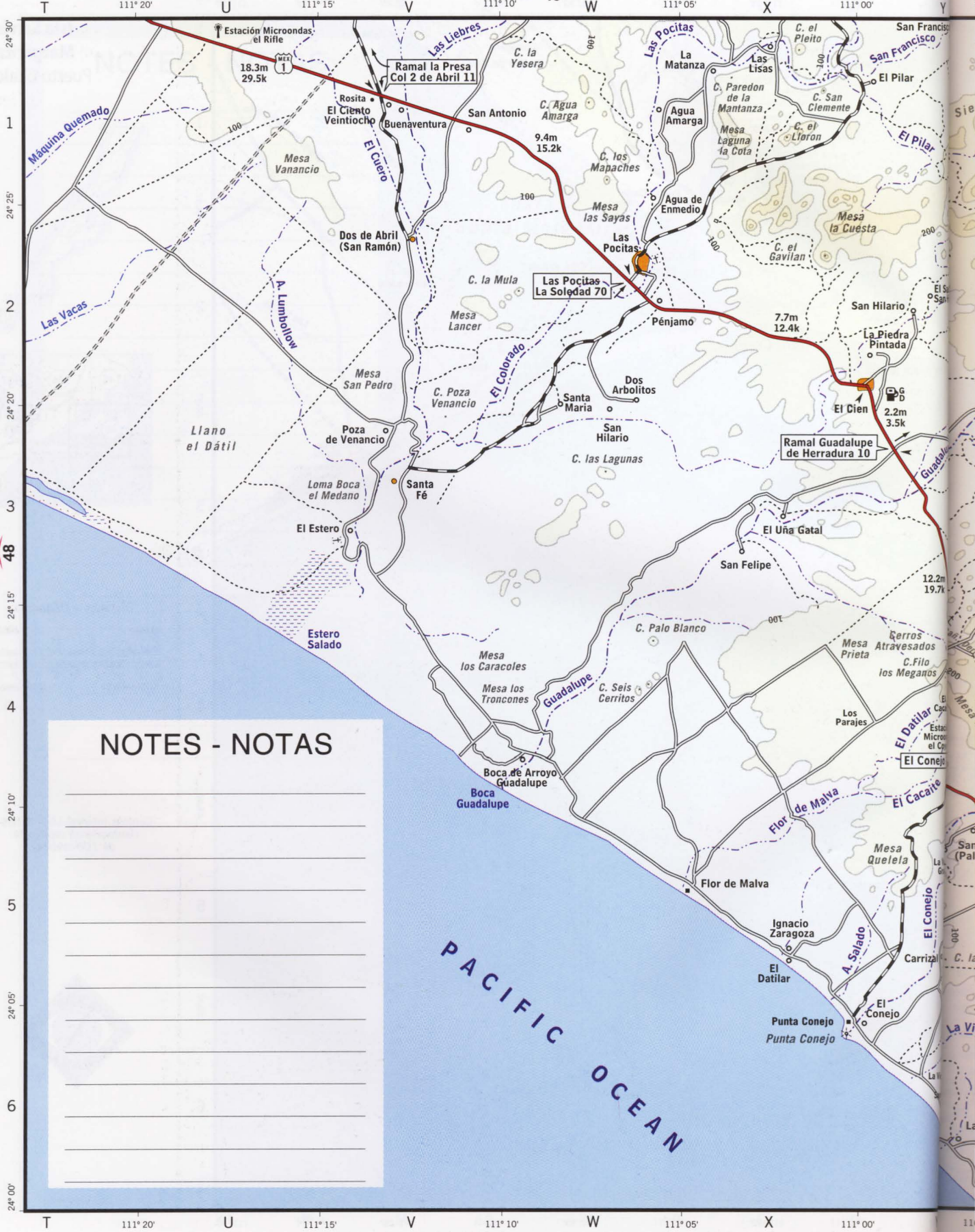
© Copyright

To Ciudad Constitución & Tijuana

To San Pedro de la Presa

46

To La Soledad



NOTES - NOTAS


Blank lines for notes:

PACIFIC OCEAN

Y 110° 55' Z 47 110° 50' A 110° 45' B 110° 40' C 110° 35' D



Punta Conejo
 San Juan de la Costa
 Las Pocitas
 El Cien



Contour interval 100 meters
 Contornos en intervalos de 100 metros



© Copyright

Y 110° 55' Z 51 110° 50' A 110° 45' B 110° 40' C 110° 35' D

To El Aguja To Agraria 2 & Conquista Agraria To Agraria 1 & Conquista Agraria To Los Inocentes




La Paz
Las Cruces
Las Arenas

NOTES - NOTAS

GULF OF CALIFORNIA (SEA OF CORTEZ)

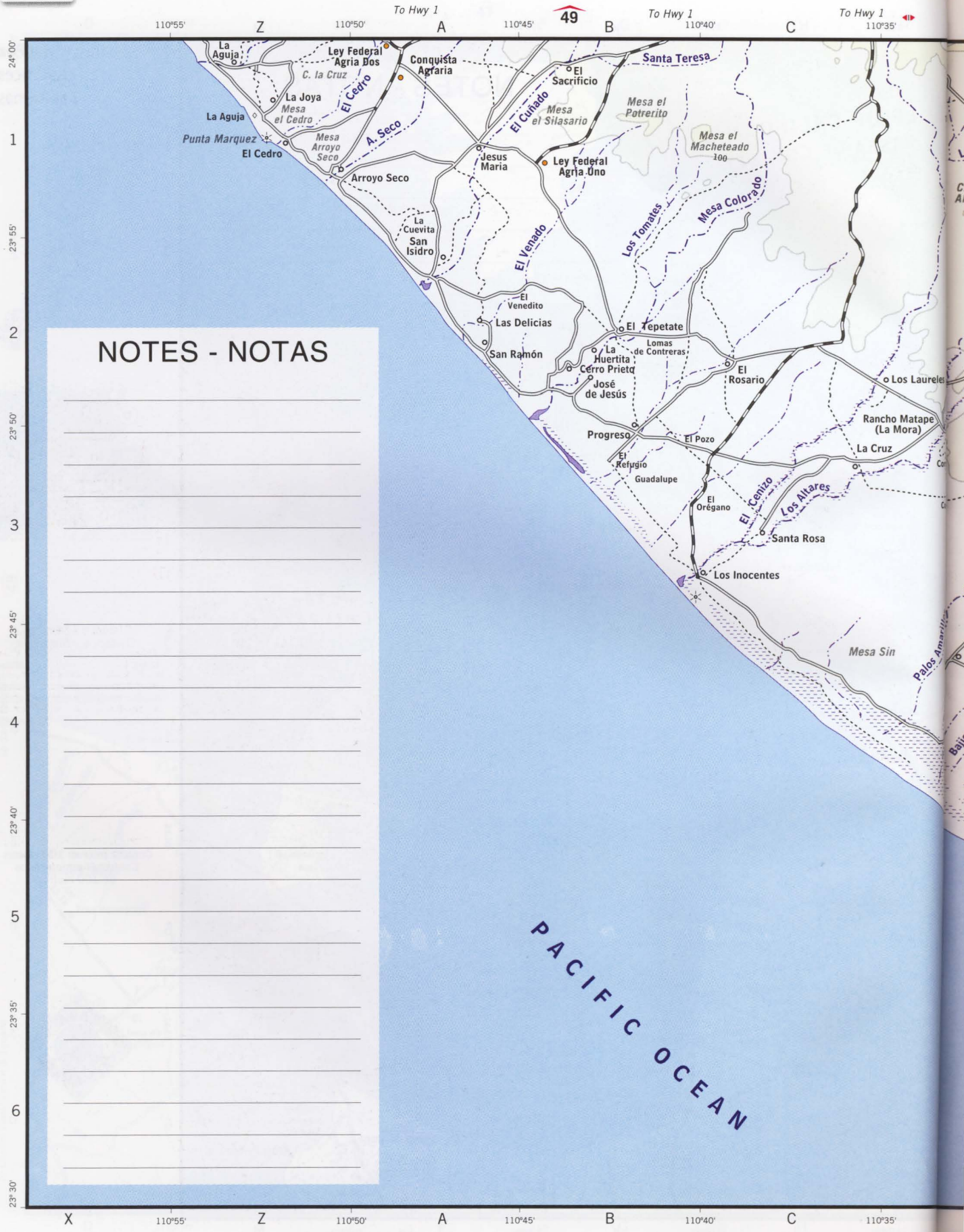
Arrecife la Foca
(la Reina) *



Contour interval 100 meters
Contornos en intervalos de 100 metros



© Copyright



Punta Marquez
San Pedro
Las Palyitas



To Los Barriles & San José del Cabo 52

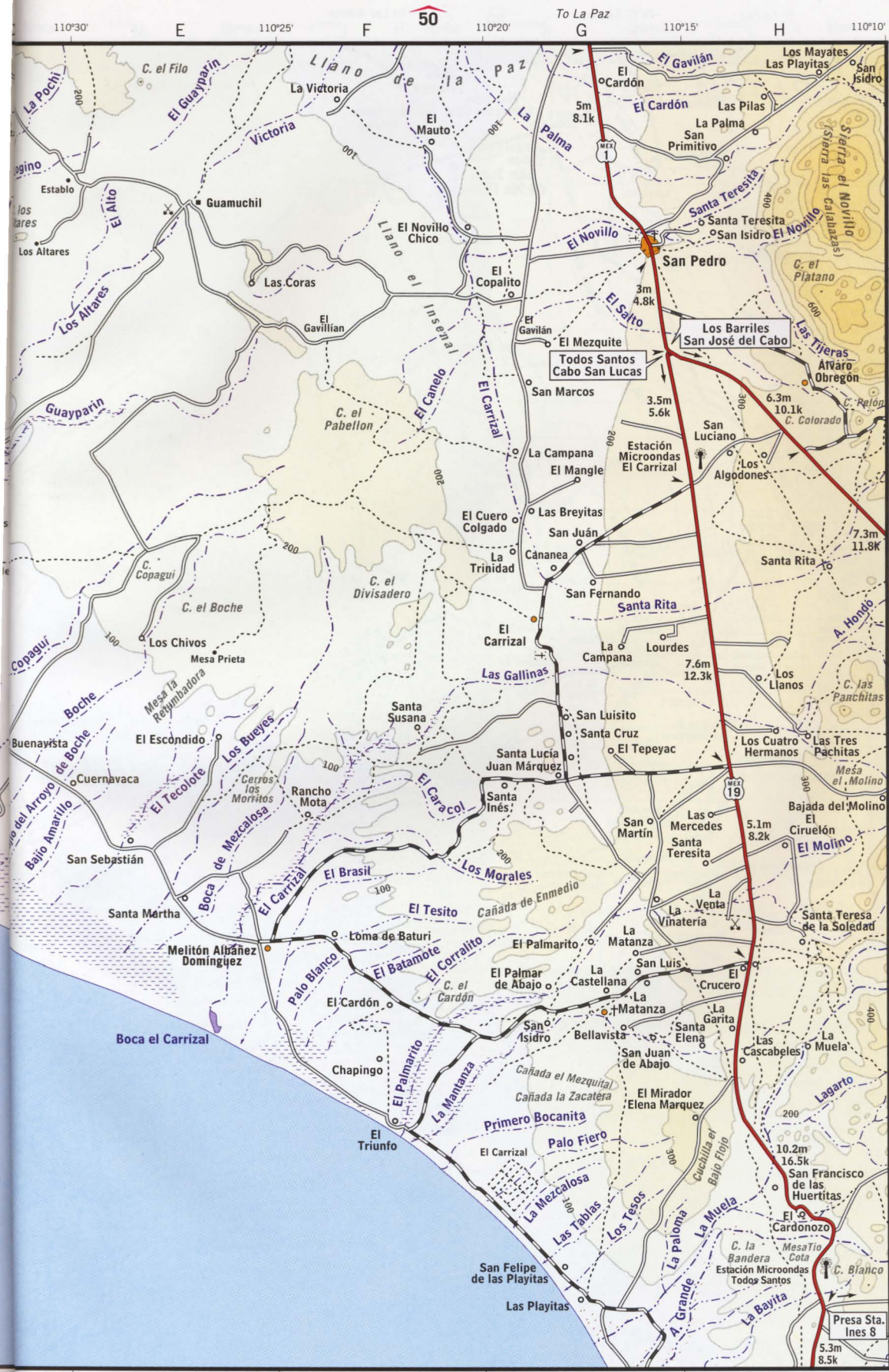
Distance - Distancia



Contour interval 100 meters
Contornos en intervalos de 100 metros

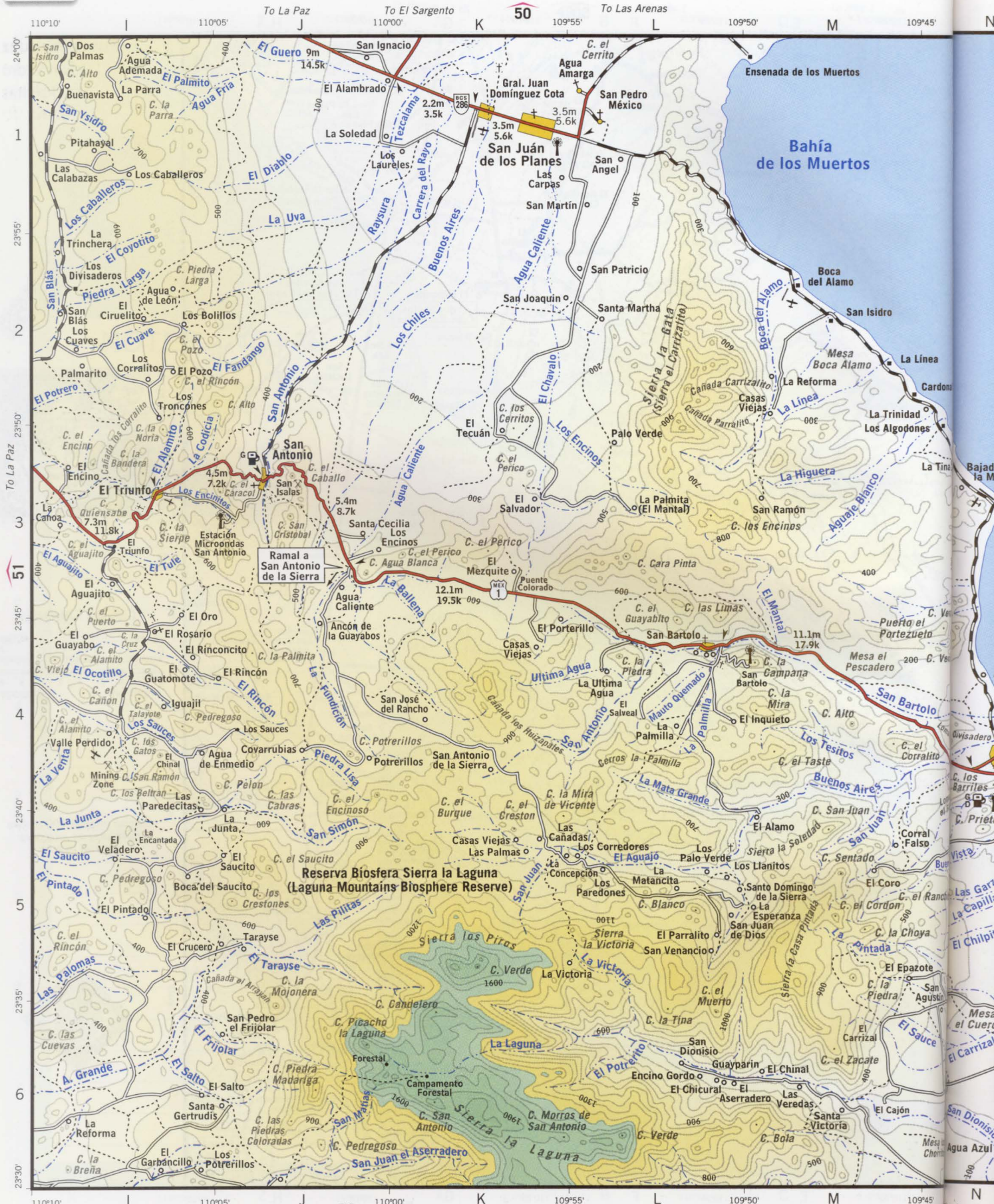


© Copyright



To La Paz

To Todos Santos & Los Cabos



Las Playitas 110° 15' 51 To La Paz 110° 10' 52 110° 00' 109° 55'



Todos Santos
El Pescadero
Plutarco Elías Calles



Distance - Distancia

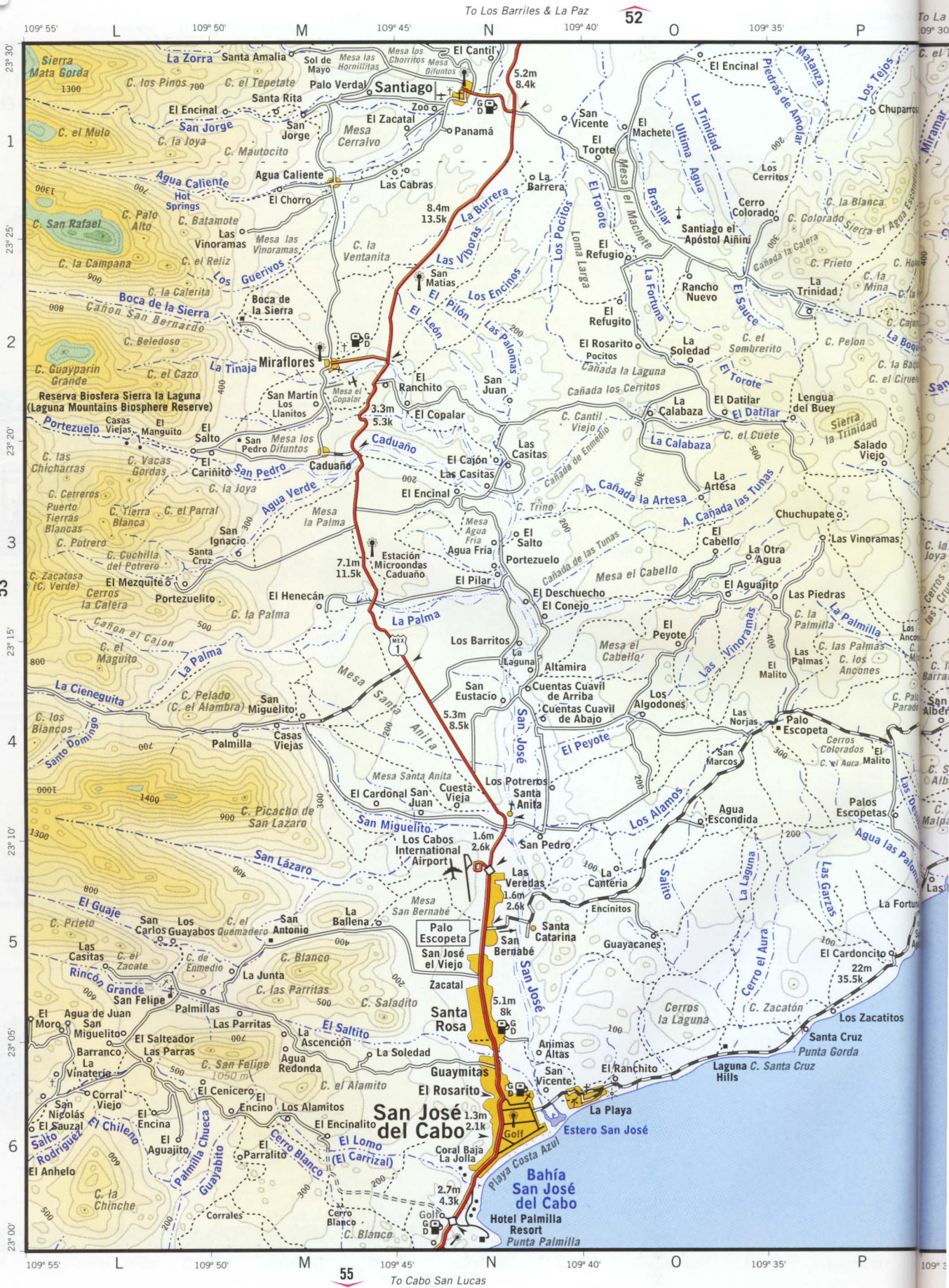


Contour interval 100 meters
Contornos en intervalos de 100 metros



© Copyright

110° 15' H 110° 10' I 110° 05' J 110° 00' K 109° 55' To Cabo San Lucas 55



To Los Barriles & La Paz

To Cabo San Lucas



Baja California (Norte) Index • Índice

Landforms / Topografía

NAME	MAP	GRID	NAME	MAP	GRID
Acantilado los Candeleros	17	A5	Punta Azufre	13	Q5
C. la Gobernadora	18	M6	Punta Baja	15	S4
C. las Vacas	22	M2	Punta Ballena	23	B4
Cabo San Miguel	25	C1	Punta Banda	7	H1
Cabo San Quintín	13	Q5	Punta Banderas	1	C4
Cañada el Morro	1	E6	Punta Blanca	20	F2
Cañada el Parral	14	C1	Punta Bluff	18	N2
Cañon Callamui	5	M2	Punta Bufeo	16	I5
Cañon de Guadalupe	5, 6	S2	Punta Cabras	7	K5
Cañon el Descanso	4	F1	Punta Calamajué	18	M1
Cañon el Gallo	4	J5	Punta Camacho	17	Z4
Cañon la Calentura	8	P6	Punta Camalú	10	O6
Cañon los Cochis	8	P6	Punta Canoas	17	Y3
Cañon San Fernando	15	V6	Punta China	7	I3
Cañon San Rafael	11	S2	Punta Colonet	10	M4
Cañon San Vicente	15	V6	Punta Colorada	21	Y4
Cañon Tajo	2	R5	Punta Cono	20	G4
Cerro Apodaca	4	K3	Punta de Enmedio	17	A5
Cerro Centinela	2	T2	Punta Diggs	12	F5
Cerro Colorado	1	F4	Punta Don Juan	21	U4
Cerro Colorado	18	K5	Punta el Alacran	21	V5
Cerro Colorado	20	N4	Punta el Almirante	25	C4
Cerro Cochama	1	H3	Punta el Descanso	1	D6
Cerro el Aguatosa	16	G6	Punta el Machorro	12	E3
Cerro el Borrego	9	Y6	Punta el Muerto	19	Q5
Cerro el Chino	9	B4	Punta el Pescador	21	V4
Cerro el Golpe	4	H2	Punta Estrella	12	F4
Cerro el Toro	4	K5	Punta Final	19	K1
Cerro Grande	8	U1	Punta la Asamblea	21	Q4
Cerro la Libertad	21	S5	Punta la Gringa	19	T3
Cerro la Noche (Witiñan)	9	W4	Punta la Herradura	21	U4
Cerro la Panocha	1	I3	Punta la Piedra Ahogada	17	B5
Cerro la Parra	5	S6	Punta la Roja	21	U4
Cerro la Rosa de Castilla	2	J3	Punta las Animas	21	W5
Cerro la Sandía	23	U5	Punta las Animas	21	W5
Cerro las Abejas	1	F4	Punta Lobos	20	I5
Cerro las Animas	7	J2	Punta los Buenos	1	C4
Cerro las Palomas	17	C4	Punta Mezquite	4	F2
(Palomitas)			Punta Morro Santo Domingo	24	M1
Cerro León	8	P3	Punta Paraje de Chencho	18	L1
Cerro Miracielo	4	J4	Punta Prieta	20	J6
Cerro Peña Blanca	1	K5	Punta Radar	12	F4
Cerro Prieto	7	M1	Punta Rif	7	H3
Cerro Rinconada	18	J4	Punta Rosario	22	M3
Cerro San Felipe	4	H3	Punta Salsipuedes	4	F4
Cerro San Isidro	1	G3	Punta San Antonio	15	T6
Cerro Santa Ana	21	S4	Punta San Carlos	17	V2
Cerro Santa Isabel	5, 6	S5	Punta San Fermín	14	G5
Cerro Teta de la India	2	Q4	Punta San Fernando	17	U1
Cerro Tomás	18	I2	Punta San Francisco	23	B4
Cerros el Muerto	13	X3	Punta San Jacinto	10	N5
Cerros Tordillos	25	V1	Punta San José	7	I4
Cuesta el Huerfanito	16	G2	Punta San Miguel	4	H5
Desierto de Altar	3	F6	Punta San Telmo	10	M4
Desierto el Vizcaino	29	R6	Punta Santa Rosalillita	22	K2
Isla Adelaida	22	K1	Punta Santo Tomás	7	H3
Isla Alcatraz	21	S1	Punta Willard	16	J6
Isla Angel de la Guardia	19, 21		Roca Pilon de Azucar	4	E1
Isla Arena	24	L4	Sierra Agua de Soda	21	W1
Isla Cabeza de Caballo	21	U4	Sierra Blanca	4	K3
Isla el Borrego	21	T3	Sierra Calamajué	18	M2
Isla el Huerfanito	16	G3	Sierra Chamoles	25	B2
Isla el Pescador	21	V4	Sierra Cinta de la Canterana	21	R4
Isla el Piojo	21	U3	Sierra Columbia	20	J1
Isla el Racito	21	H5	Sierra Cucapá	2, 3	
Isla Encantada	16	V3	Sierra el Encino Solo	7	M3
Isla Estante	21	Y2	Sierra el Mayor	6	X2
Isla Granito	19	T2	Sierra el Principio	21	Q5
Isla la Calvera	21	U3	Sierra el Toro	21	S3
Isla la Ventana	21	T4	Sierra Juárez	6, 5, 8	
Isla Lobos	16	H3		6, 8	
Isla Mejía	19	S3	Sierra la Asamblea	18, 19	
Isla Miramar (El Muerto)	16	H2	Sierra la Corona	11	V3
Isla Parrida	19	T3	Sierra la Libertad	21	S5
Isla Poma	21	Z5	Sierra la Sirena	25	B1
Isla Raza	21	I4	Sierra las Animas	21, 23	
Isla Salvatierra	16	H3	Sierra las Cuevitas	23	R1
Isla San Gerónimo	15	R6	Sierra las Pintas	9	A2
Isla San Luis	16	I4	Sierra las Pintas	6	A6
Isla San Luis Gonzaga	16	J6	Sierra las Tinajas	6	W6
Isla San Martín	13	Q4	Sierra los Candeleros	19	Q6
Islas de los Coronados	1	A4	Sierra Peralta	8	O3
Islas de Todos Santos	4	G6	Sierra Salorio	21	S3
Islas los Gemelitos	21	U4	Sierra Santa	9, 12	
Islote el Racito	25	D5	Sierra San Miguel	11, 14	
Islote la Lobera	25	C5	Sierra San Pedro	23	U3
Islote Piedra de Rosarito	1	D5	Sierra San Pedro Mártir	11, 12	
Islote Piedra de San José	17	D6		14	
La Cuesta de la Ley	23	Y6	Sierra Santa Agueda	25	Y2
Llano el Berrendo	24	S3	Sierra Santa Isabel	14, 16	
Llano el Chino	9	A4	Sierra Santa Rosa	12	C5
Llano el Moreno	12	B2	Valle Agua Amarga	21	Q2
Llano San Agustín	16	D3	Valle Calamajué	18	L4
Llanos San Fermín	14	C3	Valle Chico	11, 12	Z5
Loma Tova	1	K3	Valle el Borrego	9	Z6
Mesa Andrade	3	C2	Valle el Maneadero	7	I1
Mesa de Nueva York	13	R2	Valle el Roñoso	16	A3
Mesa el Pabellón	13	S4	Valle Guadalupe	4	J2
Mesa el Rincon	20	H1	Valle Jesús María	22	N5
Mesa el Rosario	15	T2	Valle la Bocana	23	V4
Mesa la Mezcalera	22	Y4	Valle la Trinidad	5	S5
Mesa la Mujeres	25	Q4	Valle Laguna Seca	21	P1
Mesa Mezquitillo	22	S4	Valle las Flores	23	T1
Mesa San Cristóbal	23	X6	Valle las Palmas	1	I5
Mesa Santa Catarina	17	Y2	Valle los Negros	5	N5
Morro Santo Domingo	22	M6	Valle San Felipe	11, 12	P3
Pico del Diablo	11	X4	Valle San Julian	21	Z4
Playa la Misión	4	F2	Valle San Matías	8	V6
Playa San Felipe	12	D3	Valle San Rafael	23	X3
Playas de Rosarito	1	D5	Valle San Simón	13	R4
Playas de Tijuana	1	C3	Valle San Telmo	10	P4
Playas Rosarito	1	D5	Valle Santa Ana	20	M2
Playas San Ramón	13	P2	Valle Santa Clara	9, 11	Y1
Puerto Chapala	18	K6	Valle Santo Tomás	7	L3
Punta Arena	21	T4	Volcan Cerro Prieto	3	Z4
			Volcan Riveroll	13	P4

Watercourses / Hidrografía

NAME	MAP	GRID	NAME	MAP	GRID
Arroyo Catarina	23	Q3	Laguna Ojo de Liebre	24	
Arroyo Cerro Colorado	20	M5	Laguna Salada	2	
Arroyo Compostela	22	Q2	Presa A. Rodriguez	1	
Arroyo Corral Blanco	22	P4	Presa el Carrizo	1	
Arroyo el Cañon	24	T3	Río Agua Caliente	5	
Arroyo el Morrón	20	K6	Río Agua Escondida	13	
Arroyo el Paraiso	22	Q5	Río Asamblea	19	
Arroyo el Rosario	15	U2	Río Campo de Oso	11	
Arroyo el Tepetate	21	R4	Río Codornices	20	
Arroyo Grande	14	B6	Río Colorado	3	
Arroyo Grande	15	Z1	Río el Bajío	1	
Arroyo la Sandía	23	U6	Río el Barbón	5	
Arroyo la Vuelta	24	Q1	Río el Beltrán	5	
Arroyo los Ojitos	20	J5	Río el Borrego	9	
Arroyo Matomi	14	A4	Río el Canasto	17	
Arroyo Mesa de Yubay	21	P1	Río el Canelo	14	
Arroyo Miramar	24	S1	Río el Carrizo	13	
Arroyo Palo Chino	20	O5	Río el Coyote	17	
Arroyo Purificación	25	W2	Río el Crucero	20	
Arroyo Rosarito	22	M2	Río el Huico	11	
Arroyo San Andrés	22	L1	Río el Leoncito	20	
Arroyo San Luis	24	S3	Río el Palomar	6	
Arroyo Santo Dominguito	22	M1	Río el Pinole	14	
Arroyo Seco	10	P2	Río el Ranchito	5	
Bahía Blanco	20	G2	Río el Sauz	20	
Bahía Calamajué	18	M1	Río el Socorro	13	
Bahía Camalú	10	P6	Río Guadalupe	4	
Bahía Colonet	10	M4	Río Hardy	3	
Bahía de los Angeles	21	T5	Río Huatamote	12	
Bahía el Descanso	4	E1	Río Huatamote	15	
Bahía Falsa	13	P4	Río Jaraguay	18	
Bahía Guadalupe	21	S1	Río la Bocana	17	
Bahía las Animas	21	W6	Río la Pintada	20	
Bahía María	20	H4	Río las Calabazas	1	
Bahía Ometepec	9	E3	Río las Cuevitas	9	
Bahía Rosario	15	T5	Río los Torotes	16	
Bahía San Carlos	17	W2	Río Rinconada	18	
Bahía San Felipe	12	E3	Río Salsipuedes	19	
Bahía San Juan Bautista	25	C3	Río San Antonio	11	
Bahía San Luis Gonzaga	16	J6	Río San Fernando	15	
Bahía San Quintín	13	Q4	Río San Juan de Dios	16	
Bahía San Rafael	23	Z4	Río San Pablo	13	
Bahía San Ramón	13	P2	Río San Rafael	11	
Bahía Santa María	13	Q5	Río San Telmo	10	
Bahía Santa María	14	F1	Río San Vicente	15	
Bahía Santa Rosalillita	22	L2	Río Santa Catarina	17	
Bahía Sebastian Vizcaino	24	L3	Río Santa Clara	5	
Bahía Soledad	7	H2	Río Santa María	13	
Bahía Todos Santos	4	H6	Río Santa Rosa	14	
Canal de Ballenas	21	U2	Río Santo Domingo	10	
Estero la Trinidad	25	D6	Río Santo Tomás	7	
Estero Punta Banda	7	I1	Río Taraiso	9	
Laguna Agua Amarga	21	Q3	Río Tijuana	1	
Laguna Chapala	18	J5	Río Yubay	20	
Laguna Guerrero Negro	24	R3	Río Zamora	16	
Laguna Juárez (Hanson)	5, 6	N3	Salinas Guerrero Negro	24	
Laguna la Grulla	11	W5	Salinas Ometepec	9	
Laguna Manuela	24	N2			

Populations / Poblaciones

NAME	MAP	GRID	NAME	MAP
Abelardo L. Rodriguez	15	W6	Cañon Manteca	1
Agostadero	8	R4	Cañon Tajo	2
Agua Blanca	8	R1	Cantamar	4
Agua Blanca	15	T4	Cantiles	4
Agua Caliente	14	A2	Carmen Serdán	4
Agua Caliente	2	N4	Castellanos	7
Agua Caliente	5	L5	Cataviña	18
Agua de Figueroa	21	Q4	Cerrito Blanco	18
Agua de León	5, 6	R3	Cerro Blanco	7
Agua Dulce	7	I3	Cerro Cuate	11
Agua Hechicera	2	N6	Cerro Prieto	3
Agua de la Trinidad	10	Q5	Chapala	18
Ajusco	7	K3	Chapultepec	4
Albérchigos	8	U6	Chinalito	12
Alegre	24	Q1	Chula Vista	22
Alfonsina's	16	J6	Ciénega Redonda	2
Alfredo V. Bonfil	10	O2	Cienegueta	11
Algodón	12	Z6	Cimsari	4
Algodones	3	G1	Cinco Robles	2
Alicia	2	L3	Coco's Corner	18
Aliso	4	G2	Colorado	7
Alvarez	4	F1	Compostela	22
Arroyo del Sauz	5	Q3	Coronel Esteban Cantú	7
Ayala	10	O3	Costa Azul	4
Bachandrés	20	M6	Costa del Sol	1
Bahía de los Angeles	21	T4	Cucapá	3
Bahía Santa María	14	F1	Cuidad Morelos	3
Baja California	2	M3	Dieciocho de Marzo	8
Baja Country Club	4	J6	Durango	3
Baja del Mar	1	C5	El Aguajito	15
Baja Malibu	1	C4	El Aguajito del Chaparral	10
Bajamar	4	F3	El Aguila	16
Benito Juárez	10	R3	El Alamar	5
Benito Juárez	11	S3	El Álamo	6
Bonito	4	H4	El Arco	4
Bosque Nuevo Mazatlán	14	F1	El Arenoso	15
Buenavista	1	D6	El Bajío Largo	2
Buenos Aires	5	M4	El Barril	23
Buenos Aires	7	I3	El Campito	15
Calafia	1	D6	El Cañon	25
Calamajué	18	M1	El Cañoncito	15
Caleta	1	D6	El Cardón	20
Calexico	3	X1	El Carricito	10
Calmali	25	U2	El Carrizo	8
Camalú	10	P6	El Carrizo	11
Campo Carlos	1	E5	El Carrizo	1
Campo Juárez	21	T3	El Carrizo	22
Campo López	4	F2	El Carrizo	6
Campo Río Hardy	6	Y2	El Cartabón	15
Campo Viejo	15	S2	El Cipres	4
Canoitas	2	M2	El Castillo	15
Cañon de Guadalupe	5, 6	S2	El Compadre	2
Cañon de la Parra	6	S6	El Condor	2

Baja California (Norte) Index • Índice

IAME	MAP	GRID	NAME	MAP	GRID	NAME	MAP	GRID	NAME	MAP	GRID
El Coyote	11	S3	La Bocana	7	I3	Misión Santo Domingo	10	Q6	San Jerónimo	22	P6
El Coyote	7	K4	La Bufadora	7	H1	Misión Viejo	1	F1	San Joaquin	5	Q6
El Crucero	9	B4	La Burrita	4	F2	Molino Viejo	13	Q3	San Jorge	10	R4
El Dátil	10	O1	La Calabaza	5	N2	Monterrey	3	C3	San José	11	T4
El Datilar	24	S1	La Canastilla	10	R6	Monumento el Aguila	24	N4	San José	1	J3
El Descanso	4	F1	La Casa Verde	5	P3	Morelia	12	Z6	San José	18	F5
El Desengaño	20	N2	La Ciénega	1	K5	Muelle Viejo	13	Q4	San José	5	N4
El Destiladero	7	K6	La Concordia	13	Q3	Nacionalista	7	I1	San José	7	K4
El Dorado	8	T5	La Esperanza	8	U3	Nayarit	3	A6	San José de la Piedra	17	D6
El Dorado	1	H5	La Esperanza	25	U1	Neji	2	M5	San José de la Zorra	4	H1
El Dorado Ranch	12	D2	La Flora	8	Q3	Newport Baja	1	E1	San José de las Palomas	20	I4
El Encinal	1	K3	La Fonda	4	F2	Nueva York	13	T1	San Juan de Dios	15	Z1
El Encino	1	K5	La Fortuna	9	A3	Nuevo Mexicali	13	Q3	San Juan de Dios	5	O2
El Escondido	8	S5	La Fortuna	17	A2	Nuevo Uruapan	15	T3	San Juan de los Lagos	14	G4
El Escondido	18	E3	La Fortuna	25	A1	Oaxaca	3	A5	San Juan del Mar	16	G2
El Espantado	5	L5	La Gloria	1	D4	Ojos Negros	5	M5	San Luis	5	F1
El Faro	3	Z6	La Gringa	21	T3	Old Mill	13	Q3	San Luis	5	R2
El Florida	1	F4	La Hiedra	5	L1	Olivia	5	Q2	San Luis Rio Colorado	3	F4
El Florida	1	G4	La Huerta	22	S5	Oro Blanco	1	G4	San Marcos	4	K1
El Fortin	1	I6	La Huerta	5	O4	Oro Blanco	2	P5	San Marcos	4	H3
El Fresno	1	K6	La Joya	1	C4	Otay Mesa	1	E3	San Martín	18	G2
El Gato	1	F6	La Joya	1	G5	Padre Kino	13	Q2	San Martín	24	P2
El Gavilán	1	H3	La Joya	7	H1	Pantalones	5	R2	San Matías	8	V6
El Hongo	2	M3	La Lagunita	25	Y1	Papá Fernandez	16	J6	San Miguel	10	R6
El Huerfanito	16	G2	La Lupita	8	T5	Papalote Mocho	8	S3	San Miguel	22	Q2
El Jamau	8	U2	La Mentada	4	H1	Papolote	13	Q4	San Miguel	25	B2
El Marmol	16	E4	La Misión	4	F2	Parador Punta Prieta	20	L3	San Miguel	4	H5
El Marmolito	22	P3	La Mona	21	U5	Penjamo	16	A4	San Pablo	8	Q3
El Marrón	20	J6	La Mora	5	R3	Pescaderos	3	B6	San Pablo	16	C5
El Meñana	1	D6	La Parra	8	T6	Plan Libertador	1	D5	San Pablo	1	J3
El Metate	16	A1	La Poza	8	F4	Playa Curbina	14	D6	San Patricio	1	D6
El Mezquital	2	Q6	La Presa	1	F3	Playa Encantada	1	D5	San Pedro	10	V4
El Milagro	8	R4	La Providencia	1	K3	Playa la Costilla	14	G6	San Pedro	5	Q1
El Mirador	4	G4	La Puerta	1	H3	Playa Saldamondo	4	G4	San Pedro Martir	11	W3
El Monte	22	R5	La Pura	8	P2	Playas Tijuana	1	C3	San Quintin	13	Q3
El Morro	1	D6	La Rosa de Castilla	5	O3	Plaza del Mar	4	F2	San Rafael	11	U2
El Oasis	2	S3	La Rosita	2	U2	Pólvera	3	A3	San Rafael	23	Y3
El Oasis	6	A6	La Rumorosa	2	P3	Popotla	1	D6	San Rafael de Arriba	10	P2
El Pabellón	13	R5	La Salina	4	F3	Porvenir	3	W2	San Ramón	13	P3
El Palomar	7	L3	La Silica	21	T4	Potrero	10	Q2	San Regino	22	Q2
El Paraíso	4	F1	La Trinidad	22	P4	Pozo Alemán	25	V3	San Simón	8	U3
El Parral	14	A4	La Unión	23	X6	Presa el Carrizo	1	H4	San Simón	13	R4
El Parral	24	Q3	La Unión	25	W1	Primo Tapia	1	E6	San Simón	16	D4
El Pinal	5	M1	La Vaquilla	8	R1	Primo Tapia	4	E1	San Telmo	10	O4
El Porvenir	8	O1	La Ventana	9	B1	Progreso	2	U3	San Timoteo	5	M3
El Porvenir	21	T5	La Vibora	11	S1	Puebla	3	Y3	San Valentín	1	K3
El Porvenir	4	I3	La Zorra	4	H1	Puertecitos	14	G5	San Vicente	1	H3
El Potrero	11	U4	Laguna Manuela	24	M1	Puerto Blanca	5	M5	San Vicente	7	N6
El Progreso	15	Z4	Laguna Percebú	12	F6	Puerto Canoas	17	A4	San Ysidro	1	C1
El Progreso	23	Z5	Las Animas	21	V6	Puerto Catarina	17	Z4	Sangre de Cristo	5	O5
El Puerto	7	H3	Las Arrastras	18	K3	Puerto Nuevo	4	E1	Santa Alicia	1	H5
El Puerto	7	J2	Las Cabras	11	S4	Puerto Salina	4	F3	Santa Ana	22	Q1
El Rayo	5	Q4	Las Coloradas	2	N3	Puerto San Ysidro	7	L6	Santa Anita	1	G5
El Refugio	10	N1	Las Flores	21	T6	Punta Baja	15	S4	Santa Bárbara	25	A3
El Retiro	7	I2	Las Gaviotas	1	E6	Punta Banda	7	H1	Santa Catarina	8	S2
El Rosario	15	T3	Las Isabeles	6	T1	Punta Banderas	1	C4	Santa Catarina	17	A1
El Rosario de Abajo	15	T3	Las Joyitas	5	M4	Punta Bufeo	16	J5	Santa Cecilia	15	Z4
El Salado	10	O1	Las Juntas	2	L3	Punta Cabras	7	K6	Santa Clara	8	T5
El Sandes	2	N2	Las Margaritas	2	P6	Punta Colonet	10	N3	Santa Clara	4	K1
El Sauzal	4	H5	Las Minitas	8	T4	Punta Estrella	12	F5	Santa Cruz	10	N2
El Socorruto	13	S6	Las Palmas	4	I4	Punta Final	19	K1	Santa Cruz	11	U5
El Socorro	13	S6	Las Palomas	13	R3	Punta Prieta	20	M4	Santa Cruz	7	L5
El Tapirito	2	O5	Las Palomas	1	H4	Querétaro	3	B3	Santa Fé	13	Q2
El Testerazo	1	J6	Las Palomas	25	V1	Ramos	1	I5	Santa Inés	18	F1
El Tomatal	22	N4	Las Pilitas	10	N1	Rancho Grande	10	N2	Santa Isabel Viejo	5	S5
El Topo	5	Q1	Las Pilitas	5	P1	Rancho Mezquite	4	F1	Santa María	13	R5
El Tule	7	Q5	Las Pintas	15	X5	Rancho Nuevo	23	U6	Santa Mónica Sur	1	D5
El Vallecito	2	O3	Lázaro Cárdenas	8	T5	Rancho Viejo	1	J5	Santa Rosa	1	Q2
El Zepelín	7	H1	Lázaro Cárdenas	13	Q3	Rancho Viejo	4	G2	Santa Rosalillita	22	L1
Erme	13	P6	Leandro Valle	8	S6	Raul's	4	E1	Santa Teresa	25	Y3
Emiliano Zapata	10	V5	Lédon	6	Z1	Real del Castillo Nuevo	5	M5	Santa Veronica	2	L4
Emiliano Zapata	15	V5	Leyes de Reforma	8	S3	Real del Castillo Viejo	5	L3	Santiago	4	K6
El Encinal	1	K3	Los Alajates	13	U3	Real del Mar	1	C4	Santiago	1	D6
Ensenada	4	I5	Los Alisios	4	F2	Rinconada	4	F1	Santos Tomás	7	L3
Eréndira	7	L6	Los Alisos	4	H4	Rio Grande	24	Q1	Sauces	13	R4
Espinosa	10	P3	Los Amigos	6	Z3	Robertson	13	R4	Sausalito	10	Q4
Estado Veintinueve	13	Q2	Los Angeles	16	A4	Robles	4	J5	Sinaloa	10	P4
Estero Beach	4	I6	Los Castañeda	13	Q1	Rodolfo Sánchez Tobada	7	N6	Sinaloa	3	Z3
Francisco Villa	13	R4	Los Chorritos	2	O5	A. Rodriguez Internacional	1	E3	Solano	4	G1
Francisco Zarco	4	I3	Los Conejos	1	I3	Aeropuerto			Sonora	16	C4
Generalísimo Morelos	10	P3	Los Corrales	25	C3	Rosa de Castilla	1	K3	Sonora Baja California	8	S2
Gongora	5	P5	Los Cuates	16	A4	Rosamar	1	E6	Tampico	24	O2
Gonzalez Ortega	3	Y2	Los Dos Palmas	1	D4	Rosarito	22	N2	Tecate	1	I3
Guadalupe	4	J2	Los Gatos	1	E6	Rosarito	1	D5	Tepi	11	T2
Guadalupe	7	M5	Los Malcriados	7	K2	Rosarito Beach	1	D5	Tijuana	1	D3
Guadalupe Victoria	3	B6	Los Martires	15	W1	Rubén Jaramillo	10	O4	Tijuana Airport	1	E3
Huanajuato	3	Y3	Los Mezcales	10	P2	Rubén Jaramillo	10	O5	Tío Sam	1	D6
Huandines de la Patria	6	U2	Los Molinos	13	P1	Ruidoso	1	K4	Todos Santos	18	E3
Huautla	8	U5	Los Olivos	7	J1	Ruiz Cortines	4	J5	Tres Enriquez	16	C4
Huayquil	16	A4	Los Paredones	23	V2	Salinas Ometepc	9	B4	Tres Hermanos	10	Q6
Huerrero Negro	24	N4	Los Pinos	10	P4	Salsipuedas	4	G4	Tres Hermanos	7	N1
Estavio Díaz Ordaz	10	O4	Los Pinos	13	R4	San Agustín	16	C4	Tres Palmas	4	J6
Huamantla	12	F5	Los Pocitos	8	R2	San Andrés	22	K1	Tres Piedras	1	G4
Huichicera	2	N4	Los Quintos	10	R4	San Angel	7	M4	Tres Pozos	6	Y6
Hermosillo	3	E3	Los Tepetates	23	U5	San Antonio	11	U1	Uruapan	7	K2
Héroes de Chapultepec	10	N4	Los Torotes	15	Z3	San Antonio	11	U6	Valladares	11	T5
Héroes de la Independencia	8	R2	Lucio Blanco	1	D5	San Antonio (Cordonices)	20	K1	Valle la Trinidad	8	T5
Héroes del Desierto	1	J6	Luis Echeverría	2	M3	San Antonio de las Minas	4	I4	Valle las Palmas	1	I5
Hortalizas	10	Q4	Maneadero	7	I1	San Antonio de Necua	4	K3	Valle Redondo	1	G3
Ignacio López Rayón	7	M6	Matomí	14	B4	San Antonio del Mar	1	C4	Valle Seco	4	K2
Ignacio Zaragoza	4	K1	Mazatlán	1	D5	San Antonio del Mar	10	M2	Valle Tranquilo	13	S6
Independencia	1	D5	Medio Camino	4	F1	San Antonio las Minas	5	L1	Vallecitos	4	J1
Italia	4	I1	Meling Ranch	11	T4	San Borja	22	Q1	Vegas Negras	5	R4
Jacumé	2	N2	Mérida	3	E2	San Carlos	17	W2	Veintisiete de Enero	10	M4
Jamau	8	U2	Mesa de San Jacinto	10	O5	San Carlos	4	K6	Velázquez	2	N5
Japa	2	O4	Mesa la Calabaza	1	K6	San Felipe	12	D3	Vicente Guerrero	13	Q1
Jaraguay	18	G2	Mexicali	3	X2	San Felipe	4	H4	Villa de Juárez	4	I4
Jasay	2	P6	Mike's Sky Ranch	11	U2	San Fernando	4	I6	Villa del Mar	4	H5
Jatay	4	F3	Miraflores	25	X3	San Francisco	1	J4	Villa Hidalgo	10	N4
Johnson Ranch	10	M2	Miramar	24	S2	San Francisco	1	H5	Villa Jesús María	22	N6
José María Morelos y Pavón	22	N6	Miramar	1	D6	San Francisco	23	B5	Villa Morelos	10	M4
José María Pino Suarez	2	P5	Miramar	6	Z2	San Francisco	7	K1	Vista del Mar	7	H5
José Saldana	6	X6	Misión Calamajué	18	K4	San Gabriel	18	Q3	Wilberth	1	H5
Juárez	20	M6	Misión de San Fernando	15	Z4	San Ignacio	22	P1	Ybarra	10	O5
La Bachata	1	D6	Misión El Rosario	15	Z3	San Ignacio	15	P1	Yerba el Golpe	1	H5
La Barca	1	D6	Misión San Borja	22	Q1	San Isidro	8	R1	Yuma	3	G1
La Bocana	17	D1	Misión San Pedro Martir	11	W6	San Isidro	10	P5	Yuri Muri	6	Z3
			Misión Santa Gertrudis	25	Z3	San Isidro	1	G3			
			Misión Santa María	18	H1	San Javier	1	K3			

Baja California Sur Index • Índice

Watercourses / Hidrografía

NAME	MAP	GRID	NAME	MAP	GRID
Arroyo Ardilla	54	Q3	Bahía Balandra	50	F3
Arroyo Boca de Magdalena	33	G6	Bahía Berrendo	44	X1
Arroyo Boca el Alamo	52	M2	Bahía Cambrey	26	E5
Arroyo Cadeje	37	O6	Bahía Chenque	42	U3
Arroyo Cañada Uña de Gato	48	S1	Bahía Chileno	55	M1
Arroyo Caribe	26	I4	Bahía Concepción	37	O5
Arroyo Comondú Viejo	39	N2	Bahía Coyote	37	N4
Arroyo Copagui	51	D3	Bahía Coyote	49	B5
Arroyo el Aguaje	49	A6	Bahía de Ballenas	34	U3
Arroyo el Cajón	49	B4	Bahía de la Paz	50	F4
Arroyo el Camarón	49	B3	Bahía de los Muertos	50	M6
Arroyo el Caracol	28	X6	Bahía el Bledito	55	M1
Arroyo el Cardonal	50	F6	Bahía el Burro	37	N4
Arroyo el Carrizalito	42	T5	Bahía el Islote San Lucas	33	J4
Arroyo el Carrizalito	49	A4	Bahía la Asunción	30	L5
Arroyo el Carrizo	28	Z1	Bahía la Ventana	50	K6
Arroyo el Cenizo	51	C3	Bahía las Almejas	48	Q1
Arroyo el Colorado	49	W2	Bahía las Almejas	45	P6
Arroyo el Obispo	49	Y5	Bahía las Palmas	52	O4
Arroyo el Coyote	30	J2	Bahía los Frailes	54	Q2
Arroyo el Junco	49	B2	Bahía Magdalena	45	M5
Arroyo el Mezquite	28	W2	Bahía Oto	40	W6
Arroyo el Mezquite	34	T2	Bahía Pichilingue	50	G3
Arroyo el Novillo	50	F6	Bahía Puerto Viejo	33	L4
Arroyo el Obispo	46	W4	Bahía Rincón	44	A6
Arroyo el Pato	33	H5	Bahía Rompiente	26	C4
Arroyo el Perdido	33	K6	Bahía Salinas	42	W1
Arroyo el Porvenir	31	W2	Bahía San Basilio		
Arroyo el Salto	55	L6	(San Juanico)	40	S1
Arroyo el Tecolote	31	U6	Bahía San Carlos	29	D2
Arroyo el Tordillo	30	K2	Bahía San Cristóbal	30	H2
Arroyo el Tule	55	L1	Bahía San Hipólito	34	P1
Arroyo el Valle	36	F4	Bahía San José del Cabo	54	N6
Arroyo el Yaquí	33	H2	Bahía San Juanico	38	G4
Arroyo Frio	31	P4	Bahía San Lucas	55	L2
Arroyo Grande	52	I6	Bahía San Nicolás	37	R6
Arroyo Guadalupe	36	I3	Bahía San Pablo	30	I4
Arroyo Guadalupe	49	Y3	Bahía San Roque	30	J4
Arroyo Guajademi	36	K6	Bahía Santa Ana	29	E5
Arroyo la Cienequitita	54	L4	Bahía Santa Inés	33	M6
Arroyo la Guitarra	31	Q6	Bahía Santa María	45	J4
Arroyo la Higuera	31	Y3	Bahía Santa María	55	M3
Arroyo la Picota	44	T5	Bahía Santa Marta	44	X1
Arroyo la Presa	46	T4	Bahía Santo Domingo	41	K6
Arroyo la Salinita	30	M5	Bahía Sebastian Vizcaino	26, 27	
Arroyo la Soledad	43	L5	Bahía Tortugas	26	D4
Arroyo la Soledad	49	Y4	Boca Cadaje	38	F3
Arroyo la Trinidad	54	O1	Boca de Margarita	53	J6
Arroyo las Bramonas	43	N5	Boca el Barranco	55	J6
Arroyo las Cruces	50	I4	Boca el Carrizal	51	E5
Arroyo los Altares	51	C3	Boca el Bueyes	33	L6
Arroyo los Bueyes	51	E4	Boca el Mezquital	38	H4
Arroyo los Coyotes	26	F6	Boca Flor de Malva	48	S3
Arroyo los Picachos	31	Q2	Boca Guadalupe	49	W4
Arroyo los Pocitos	52	O6	Boca la Cañada	41	J1
Arroyo Malarrimo	26	F3	Boca la Luz	50	J4
Arroyo Miguño	53	J5	Boca la Pitahaya	35	Y5
Arroyo Nombre María	36	J5	Boca la Soledad	43	K3
Arroyo Quepo	43	R5	Boca las Animas	41	K4
Arroyo Querétaro	43	R2	Boca los Bateques	40	T4
Arroyo Salado	53	I1	Boca los Leones	41	K5
Arroyo Salto Seco	55	K1	Boca Miguño	53	J6
Arroyo San Antonio	52	J3	Boca Puertecito	33	K5
Arroyo San Baltazar	36	J1	Boca San Andresito	41	K3
Arroyo San Bartolo	52	M4	Boca San Bruno	40	T4
Arroyo San Benito	35	D4	Boca San Buto	45	L4
Arroyo San Dionisio	52	N6	Boca San Gregorio	39	I6
Arroyo San Francisco	49	Y6	Boca San Juanico	40	S2
Arroyo San Hilario	49	Z1	Boca Santo Domingo	41	K6
Arroyo San Javier	42	R4	Bocana la Salina		
Arroyo San Jorge	54	L1	(El Pabellón)	41	J1
Arroyo San José	26	J6	Bocana Ojo de Liebre	27	K2
Arroyo San José	27	R5	Bocana San Juan	38	C2
Arroyo San Juan de Abajo	38	D1	Bocanita San Rafael	41	K4
Arroyo San Lázaro	55	L4	Bocas San Nicolás	37	R6
Arroyo San Lucas	42	R5	Caleta el Candelero	49	F6
Arroyo San Luis	27	R1	Caleta Partida	49	F6
Arroyo San Martín	38	G1	Caleta San Juanico	40	T2
Arroyo San Nicolás	37	R6	Canal Cerralvo	50	K5
Arroyo San Pablo	28	X4	Canal de San Lorenzo	50	G2
Arroyo San Pedro	36	E3	Canal el Rincon del Dátil	27	M3
Arroyo San Pedro	46	U3	Canal Espinoza del Diablo	27	L1
Arroyo San Pedro	49	X2	Canal la Soledad	43	K4
Arroyo San Raymundo	36	F6	Canal Punta Banderitas	45	K2
Arroyo San Tadeo	53	E3	Canal Punta Eugenia	26	A2
Arroyo San Venancio	36	K2	Canal Rehusa	48	P2
Arroyo Santa Agueda	33	I3	Ensenada Agua Prieta	44	Y4
Arroyo Santa Clara	31	S4	Ensenada Alondra	44	Y3
Arroyo Santa Monica	26	I5	Ensenada Blanca	42	V4
Arroyo Santa Rita	23	B1	Ensenada Cortés		
Arroyo Seco	29	R2	(Los Burros)	44	A6
Arroyo Seco	51	A1	Ensenada de Aripes		
Arroyo Tamales	50	H6	(la Paz)	50	F5
Bahía Agua Verde	42	X6	Ensenada el Aterrizaje	33	I2
Bahía Amortajada	49	D2			

NAME	MAP	GRID	NAME	MAP	GRID
Ensenada el Cayuco	45	P6	Estero San Gregorio	39	I5
Ensenada el Cochi	44	Y4	Estero San Jorge	41	L4
Ensenada el Coyote	50	H3	Estero San Lázaro	45	J3
Ensenada el Estuche	42	V4	Estero San Luciano	33	J2
Ensenada el Mangle	40	T3	Estero San Marcos	33	L5
Ensenada el Mangle	44	Y3	Estero San Rafael	41	K4
Ensenada el Manglieto	37	O6	Estero San Raymundo	38	E3
Ensenada el Mapache	35	W3	Estero San Vicente	43	L1
Ensenada el Muerto	33	M5	Estero Santa Ana	29	E5
Ensenada la Ballena	44	X1	Estero Santa Elenita	43	K4
Ensenada la Choya	35	Y2	Estero Soldado	48	Q1
Ensenada la Cueva	44	A6	Estero Uña de Gato	45	L3
Ensenada la Laguna	44	Z5	Laguna Adentro	39	N3
Ensenada la Vibora	44	Y4	Laguna Alacrán	45	P6
Ensenada Laguna de Lodo	48	Q1	Laguna de Alvera	39	N3
Ensenada los Mapachitos	37	N4	Laguna el Burro	33	H2
Ensenada los Pargos	44	Y3	Laguna el Gallo	28	V3
Ensenada Puerto Almeja	40	S2	Laguna el Gato	29	A3
Ensenada Puerto Gato	44	Y3	Laguna Grande	31	T1
Ensenada Punta Prieta	44	Y3	Laguna Guerrero Negro	27	M1
Ensenada Taón	44	Y2	Laguna Huaca	31	S1
Ensenada Tejabán	44	Y2	Laguna la Choyita	31	Q1
Ensenada Timbabichi	44	Y3	Laguna la Damiana	30	N3
Estero Cadeje	38	F3	Laguna la Piedra	28	U3
Estero Cardón	35	Y3	Laguna la Salinita	30	N4
Estero Delgadito	35	Z5	Laguna la Tahuatina	29	A3
Estero el Arriba	45	K4	Laguna la Virgen	32	F1
Estero el Barril	45	J2	Laguna los Caballos	28	U2
Estero el Batequi	38	C1	Laguna Ojo de Liebre		
Estero el Carey	48	Q1	(Scammon's Lagoon)	27	L3
Estero el Carnal	45	K1	Laguna Palladanés	31	U1
Estero el Chinguete	45	M3	Laguna Puerto Escondido	42	U3
Estero el Chivo	43	K4	Laguna Seca	39	O3
Estero el Coyote			Laguna Tlaque	45	K3
(Laguna la Escondida)	34	U2	Laguna Santa Rosa	38	D2
Estero el Cuarenta	35	Z6	Presas las Bebelamas	40	O2
Estero el Dátil	35	A6	Presas los Pájaros	40	O2
Estero el Dátil	45	L1	Puerto de la Lancha	40	W6
Estero el Esterito	45	K5	Río Comondú	39	N6
Estero el Garrotazo	45	J1	Río el Azufre	29	E6
Estero el Gato	41	L5	Río el Pabellón	41	K1
Estero el Manglón	45	L3	Río el Venadito	39	M1
Estero el Merito	50	F3	Río Guajademi	39	K2
Estero el Oate	43	K5	Río Huatamote	42	S6
Estero el Puente	45	L3	Río la Engaosa	42	R6
Estero el Tambor	45	L3	Río la Purísima	39	J5
Estero el Venado	43	L1	Río las Cuevitas	32	D3
Estero Grande	48	R1	Río Mulegé	37	M2
Estero la Bocana	34	S4	Río San Andrés	41	P2
Estero la Cruz	45	K2	Río San Carlos	29	C4
Estero la Estufa	45	L1	Río San Gregorio	29	A3
Estero la Herradura	45	N4	Río San Gregorio	39	J5
Estero la Pitahaya	35	Y4	Río San Ignacio	32	C3
Estero la Trinidad	29	D3	Río San Joaquín	32	B5
Estero la Venado	41	L6	Río San José	54	N5
Estero las Amazonas	45	J3	Río San Juan	29	C1
Estero las Balas	45	L3	Río San Luis	32	C4
Estero las Balizas	45	O6	Río Santa María	32	C1
Estero las Guirras	45	J1	Río Santa Marta	29	A6
Estero las Tijeras	45	K2	Río Santo Domingo	41	N6
Estero las Titeres	43	K5	Río Todo el Día	39	M1
Estero Medano Blanco	45	M3	Salinas Guerrero Negro	27	O2
Estero Mike McMahan	26	J2	Salinas la Trinidad	29	O2
Estero Norte	27	N3	Salinas Punta Colorada	52	P5
Estero Punta Verde	45	J3	Salinas Punta de Arena	50	L6
Estero Rancho Bueno	48	T3	Salitrales el Medano Amarillo	35	W2
Estero Salado	49	V4	Salitrales San Angel	31	W5
Estero Salinas	45	O6		35	X1
Estero San Buto	45	L3	Salitrales San Ignacio	31	Y6
Estero San Carlos	29	E4		35	Y1
Estero San Carlos Viejo	43	K6	Scorpion Bay	38	G3
Estero San Cosme	42	W6			
Estero San Fernando	45	L2			

Landforms / Topografía

NAME	MAP	GRID	NAME	MAP	GRID
Arrecife Coyote	49	C2	C. Picacho de San Lazaro	54	M4
Barra Flor de Malva	48	T3	C. Pilon de las Parras	42	S1
Barra San Juan	35		C. San Esteban	33	U3
C. Cardón	31	S5	C. Tinajas	31	L4
C. el Elefante	30	J3	C. Victoriano	31	V4
C. el Equipalito	37	M2	C. Vietnam	31	R5
C. el Gamado	31	T3	Cabo Falso	55	K2
C. el Pilon la Purisima	39	L4	Cabo Frailes	54	Q2
C. el Puerto	50	I5	Cabo Pulmo	54	Q1
C. el Sombrero	37	M2	Cabo San Agustín	26	inset
C. el Tecolote	31	U5	Cabo San Lázaro	45	I3
C. el Tiburon	37	N2	Cabo Tórtolo	26	D5
C. Guadalupe	37	O2	Cantil Colorado	44	Y3
C. la Ballena	53	I5	Cerro Blancos	49	Y2
C. la Bandera	39	M3	Cordon de la Virgen	49	C5
C. la Reforma	29	H6	Desierto el Vizcaino	26, 27, 28, 30, 31	
C. la Zacatosa	54	L3	Isla Arena	27	L1
C. los Angeles	28	X6	Isla Arena (Ana)	35	X4
C. los Lobos	36	E1	Isla Ballena	50	F1
C. Mercenarias	40	S3	Isla Carmen	40	W6

Baja California Sur Index • Índice

NAME	MAP	GRID	NAME	MAP	GRID	NAME	MAP	GRID	NAME	MAP	GRID
Isla Carmen	42	V2	Mesa el Coyote	29	C6	Punta el Junco	49	B1	Punta San Telmo	44	Y3
Isla Cayo	49	C2	Mesa el Tecolote	31	W6	Punta el León	50	D4	Punta San Ysidro	49	C1
Isla Cedros	26	inset	Mesa el Tecolote	35	W1	Punta el Limón	50	K3	Punta Santa Ana	29	E5
Isla Cerralvo	56	L4	Mesa el Yaqui	33	H1	Punta el Mangle	40	T3	Punta Santa Barbara	37	N4
Isla Cholla	40	V6	Mesa la Azufre	35	B5	Punta el Mostrador	50	K3	Punta Santa María	33	I1
Isla Coronados	40	U5	Mesa la Mujeres	28	Y1	Punta el Pulpito	37	S6	Punta Santa Marina	48	Q3
Isla Coyote	49	C2	Mesa la Salina	35	A3	Punta Elefante	26	B2	Punta Santa Rosa	37	Q2
Isla Creciente	48	Q2	Mesa la Tinaja	34	R1	Punta Entrada	45	L6	Punta Santa Teresa	37	R4
Isla Danzante	42	U3	Mesa Larga	49	Z2	Punta Eugenia	26	B2	Punta Santo Domingo	37	N2
Isla el Coyote	37	N4	Mesa las Águilas	27	M3	Punta Evaristo	49	B1	Punta Santo Domingo	38	D3
Isla el Gallo	37	N2	Mesa las Damianas	34	S3	Punta Falsa	26	B2	Punta Sargazo		
Isla el Requesón	37	O5	Mesa los Gavilones	32	D6	Punta Gasparino	53	I3	(La Cantina)	26	D5
Isla Espíritu Santo	49	F6	Mesa los Picachos	31	R4	Punta Gavián	44	X1	Punta Sterns	45	L4
	50	F1	Mesa los Tanques	39	I3	Punta Gavilones	42	W1	Punta Tarabillas	49	B1
Isla Gallina	50	F1	Mesa San Casimiro	28	X2	Punta Gorda	29	C1	Punta Tasajera	37	P6
Isla Gallo	50	F1	Mesa San Gregorio	29	A3	Punta Gorda	50	J4	Punta Tejabán	44	Y2
Isla Garzas	35	Y1	Mesa San Jorge	29	D6	Punta Gorda	54	P6	Punta Tintorera	40	W6
Isla Guapa (Blanca)	37	N4	Mesa Tinajas	49	A3	Punta Hornitos	37	N2	Punta Tosca	48	P3
Isla Habana	44	Z5	Península el Mogote	50	F4	Punta Hughes	45	I3	Punta Trinidad	29	D3
Isla la Asunción	30	K5	Península San			Punta Isham	46	O6	Punta Una de Gato	49	B2
Isla la Cueva	37	N4	Juan Neponuceno	50	F3	Punta Jalito	50	K5	Punta Verde	37	Q4
Isla la Liebre	37	N4	Pico el Gato	31	T5	Punta la Ballena	44	X1	Punta Yepi	49	C3
Isla la Pitahaya	37	N3	Playa Armenta	37	O5	Punta la Bocana	33	L5	Punta Yucca	35	X3
Isla las Animas	44	D5	Playa Barco Varado	55	M1	Punta la Laguna	44	Z5	Roca Lobos	33	L4
Isla las Islitas	42	U4	Playa Buenos Aires	55	N1	Punta la Loncha	40	W6	Roca María	26	Z2
Isla las Tijeras	42	V4	Playa Burro	37	N4	Punta la Mojomera	49	B2	Roca San Marcial	42	X6
Isla Magdalena	43	J6	Playa Cachimba	50	G2	Punta la Vibora	44	Z4	Roca Solitaria	42	X6
	45	J3	Playa Coromuel	50	G4	Punta las Animas	49	B6	Sierra Agua Amarga	29	F5
Isla Mangrove	45	O6	Playa Costa Azul	54	N6	Punta las Cruces	50	J4	Sierra Agua Verde	28	Z6
Isla Mestiza	42	U2	Playa el Triunfo	42	V5	Punta las Galeras	50	G2	Sierra Azteca	37	M1
Isla Monserrate	42	X4	Playa Escondida	37	N4	Punta las Pilitas	50	G2	Sierra Batequi	26	E4
Isla Morena	44	Y3	Playa la Ballena	42	V5	Punta las Tejas	50	J4	Sierra Campo Nuevo	30	L2
Isla Natividad	26	Z2	Playa Liguí	42	U4	Punta Lengua	46	O6	Sierra Cuesta de Federico	49	A5
Isla Pajaros (Patos)	45	K4	Playa los Cerritos	53	I3	Punta Lobera	54	Q3	Sierra de la Laguna	52, 53,	
Isla Pardo	42	V4	Playa Malarrimo	26	I3	Punta Lobos	40	W6	(la Victoria)	54, 55	
Isla Partida	49	F6	Playa Medano	55	L2	Punta Lobos	50	G1	Sierra Diablo	49	A6
Isla Pelicanos	35	Y2	Playa San Pedrito	53	H2	Punta Lobos	53	D1	Sierra el Agua Escondida	54	P1
Isla Ramón	37	N3	Playa Santa Inés	37	L1	Punta Loco	26	H3	Sierra el Aguajito	29	B2
Isla San Cosme	42	W5	Playa Tecolote	50	G2	Punta los Burros	44	A6	Sierra el Barranco	36	H1
Isla San Damian	42	W5	Punta Abreojos	34	T4	Punta los Lobos	34	N1	Sierra el Campito	26	D3
Isla San Diego	44	B4	Punta Alguate	46	P6	Punta los Mangles	54	Q1	Sierra el Cantil Blanco	36	H2
Isla San Francisco	49	D2	Punta Alta	44	A6	Punta los Tules	49	C3	Sierra el Carricito	29	B6
Isla San Ildefonso	37	S5	Punta Amolares	37	O4	Punta Lupona	50	F2	Sierra el Carrizalito	52	L1
Isla San José	44	C6	Punta Arena	37	N3	Punta Malarrimo	26	H3	Sierra el Coyote	37	M5
	49	C1	Punta Arena	49	B2	Punta Malcomb	35	W4	Sierra el Cuchillo	36	I3
Isla San Marcos	33	L4	Punta Arena	52	Q6	Punta Malpaso	44	Y4	Sierra el Placer	30	I1
Isla San Rafael	33	L4	Punta Arena de la Ventana	50	M6	Punta Marquez	50	Z1	Sierra el Potrero	36	F2
Isla San Roque	30	J5	Punta Asunción	30	K5	Punta Marquez de León	44	Z6	Sierra el Serrucho	29	A1
Isla Santa Catalina	42	A5	Punta Baja	29	G5	Punta Mercenarias	40	T2	Sierra el Tigre	26	F6
Isla Santa Cruz	44	B3	Punta Baja	42	V3	Punta Mezquitito	33	M6	Sierra Hornitos	26	B3
Isla Santa Inés	33	N6	Punta Belcher	45	L6	Punta Montaña	50	M5	Sierra la Cardonosa	29	D5
Isla Santa Margarita	48	N1	Punta Blanca	44	Z5	Punta Morro Hermosa	26	F5	Sierra la Giganta	39, 42, 44	
Isla Tortuga	33	M1	Punta Botella	44	Y3	Punta Morro Redondo	26	inset	Sierra la Palmitosa	50	I5
Islas las Galeras	42	X4	Punta Bronaugh	35	W4	Punta Nopolo	42	T1	Sierra la Pintada	30	I3
Islas los Candeleros	42	V4	Punta Bufecheo	33	L3	Punta Norte	50	K2	Sierra la Pintada	50	H5
Islas San Benito	26	inset	Punta Cabeza de Ballena	55	L2	Punta Palmilla	54	N6	Sierra la Sabanilla	49	Z1
Islote Abaroa	35	X4	Punta Cabeza Mechuda	49	B3	Punta Paredón	45	M4	Sierra la Sillita	29	B6
Islote Blanco	42	U3	Punta Calabozo	44	B5	Punta Paredon Amarillo	37	N2	Sierra la Tahualina	29	A2
Islote Chester Rock	26	B2	Punta Camaron	49	C5	Punta Paredones	54	Q4	Sierra la Tarabillas	49	A1
Islote el Alambre	27	L3	Punta Cambrey	26	D2	Punta Pasquel	42	X6	Sierra la Trinidad	54	P2
Islote el Racito	29	D2	Punta Candeleros	42	V4	Punta Pequeña	38	G4	Sierra la Zorra	29	F5
Islote el Submarino	33	I1	Punta Cardoncito	37	O5	Punta Perico	42	X1	Sierra las Calabazas	51	H1
Islote la Choyita	27	N5	Punta Chileno	55	M1	Punta Perico	50	M6	Sierra las Canoas	50	J5
Islote la Concha	27	L2	Punta Chivato	33	M5	Punta Peruchera	54	Q4	Sierra las Cuevitas	29	F6
Islote la Lobera	20	C2	Punta Cisne	46	N6	Punta Pescadero	52	N3	Sierra los Coyotitos	29	F5
Islote la Piedra	27	M6	Punta Colorada	37	M1	Punta Pescadero	53	H2	Sierra los Gavilanes	37	P4
Islote Pauquino	43	K4	Punta Colorada	44	X1	Punta Picketson	46	P6	Sierra los Indios	26	G5
Islote Piedra Negra	26	B2	Punta Colorada	44	C6	Punta Piedrita	37	N3	Sierra los Pinos	52	K5
Islote San Gil	43	K6	Punta Colorada	50	G3	Punta Pilaes	37	O2	Sierra Morro Hermosa	26	F6
Islote Zacatoso	27	L2	Punta Colorada	52	P5	Punta Poza de Cota	53	I6	Sierra Piedras de Lumbre	29	A4
Islotes los Morros	26	D5	Punta Colorada	54	Q4	Punta Prieta	26	B4	Sierra Porcellan	29	A5
Llano Chipi	40	P6	Punta Colorado	42	V2	Punta Prieta	30	N6	Sierra Puerto Nuevo	26	G6
Llano de la Magdalena	48	S2	Punta Concepción	37	O2	Punta Prieta	35	X3	Sierra Rinconada	29	D6
Llano el Aterrizaje	38	F3	Punta Conejo	49	X6	Punta Prieta	37	M2	Sierra San Francisco	28, 32	Y4
Llano el Copal	43	O1	Punta Contrabando	33	I1	Punta Prieta	44	A6	Sierra San Jorge	29	D5
Llano el Coyote	34	T2	Punta Cove	45	K5	Punta Prieta	50	F1	Sierra San Pedro	36	G1
Llano el Dátil	48	S2	Punta Coyote	49	B4	Punta Raza	37	M1	Sierra Santa Clara	31	T5
Llano el Insenal	51	F2	Punta Coyote	50	H2	Punta Redonda	45	L6	Sierra Santa Monica	26	H6
Llano la Laguna	40	O5	Punta Delgada	45	K4	Punta Rompiente	26	B4	Sierra Silverio	26	F5
Llano Salvatierra	40	P4	Punta Delgadito	35	Y5	Punta San Andresito	41	K3	Sierra Tabor	42	T3
Llano San Angel	31	X3	Punta Dispensa	50	F2	Punta San Antonio	37	S6	Sierra Tinaja de Murillo	29	C4
Llano San Julio	40	P6	Punta Edie	45	K3	Punta San Basilio	40	S2	Sierra Tiombo	42	S2
Llano San Luis	40	P6	Punta el Aterrizaje	33	I2	Punta San Cosme	42	W6	Valle del Azufre	29	E5
Llano Santo Domingo	29	C5	Punta el Bajo de Tierra Firma	40	U6	Punta San Cristobol	55	J3	Valle el Tecolote	31	U6
Llanos de Hiray	43	N3	Punta el Cardoncito	55	I1	Punta San Francisco	44	X2	Valle el Tecolote	34	U1
	46	Q4	Punta el Carrizalito	42	V5	Punta San Gregorio	39	I6	Valle el Venado	49	A1
Lomas la Vibora	29	C6	Punta el Cerro	44	A6	Punta San Hipolito	34	O1	Valle Kakiwi	44	Z6
Los Islotes	49	F5	Punta el Cobre	44	Y4	Punta San Lazaro	45	I3	Valle Santo Domingo	41	M5
Meas San Ramón	35	A1	Punta el Cobre	49	B5	Punta San Linito	37	R4		43	N3
Mesa Azufre	38	C1	Punta el Cochi	44	Y4	Punta San Lino	37	Q4	Volcan el Azufre	29	E6
Mesa Blanca	41	M1	Punta el Coloradito	37	O5	Punta San Marcial	42	X6	Volcan las Tres Virgenes	32	E1
Mesa Dura	46	V5	Punta el Colorado	37	Q4	Punta San Mateo	44	Y2	Volcan Viejo	29	F6
Mesa el Bule	35	B4	Punta el Diabolo	50	F3	Punta San Pablo	30	I4			
Mesa el Cañonito	28	W4	Punta el Estuche	42	V4	Punta San Pedro	37	N3			
Mesa el Copalar	36	F6	Punta el Gato	37	O2	Punta San Pedro	53	H2			
Mesa el Copalar	38	E1	Punta el Guano	49	B6	Punta San Roque	30	I4			

Baja California Sur Index • Índice

Populations / Poblaciones

NAME	MAP	GRID	NAME	MAP	GRID
Agua Amarga	52	L1	El Centenario	50	E5
Agua Caliente	54	M1	El Chebo	26	D3
Agua de Enmedio	49	W1	El Cheflon	39	K4
Agua Escondida	44	Y6	El Chicural	44	T1
Agua Verde	42	X6	El Chinal	52	M6
Aguaquito de Castro	49	Z4	El Chollero	46	T1
Aguaquito Mujeres	29	A6	El Cien	49	Y2
Alfredo V. Bonfil	32	D2	El Ciento Veintiocho	49	V1
Algarrobas	43	P4	El Ciruelo	46	W6
Alredo V. Bonfil	50	D5	El Comitán	50	E5
Alvaro Obregón	51	H2	El Concha	35	Y5
Amolares	37	O4	El Conejo	49	Y6
Año Nuevo	37	L2	El Coro	52	M5
Antares	54	Q2	El Corporal	46	V3
Arroyo Grande	32	C2	El Coyote	37	N4
Arroyo Seca	51	Z1	El Coyote	46	R4
Bahía Ascunción	30	K5	El Coyote	50	G3
Bahía Tortugas	26	D4	El Crucerito	40	O3
Bajo el Tiburon	35	Y4	El Cuarenta	35	B5
Banderitas	45	K2	El Dátil	36	E2
Benito Juarez	27	Q2	El Datilar	49	X5
Benito Juarez	43	N5	El Delgadito	35	Z5
Boca de Arroyo Guadalupe	49	W4	El Dipuñon	37	L4
Boca de la Sierra	54	M2	El Encinal	54	O1
Boca de la Vinorama	54	Q4	El Escondido	51	E4
Boca del Alamo	50	M2	El Frijol	46	U1
Boca del Salado	54	Q3	El Gaspareño	53	I4
Boca el Saúzoso	49	C3	El Gato	29	B3
Bombedor	40	Q2	El Higuajin	29	A6
Buena Vista	52	N5	El Horno	40	O3
Buenaventura	37	N5	El Llano	33	H5
Buenavista	28	X2	El Manguito	42	S6
Buenavista	41	L5	El Medanito	35	Y3
Buenavista	51	D4	El Médano	46	R6
Cabo del Sol	55	L4	El Mezquital	32	B2
Cabo Pulmo	54	Q1	El Mezquital	32	E4
Cabo Real	55	M1	El Mezquital	33	L5
Cabo San Lázaro	45	I3	El Mezquital	36	H2
Cabo San Lucas	55	L2	El Mezquite	38	H4
Cadejé	38	F2	El Mezquite	52	K3
Caduaño	54	M3	El Novillo Chico	51	F1
Cajemé	50	G6	El Pabellón	39	N5
Calagua	39	O2	El Pato	29	H3
Cambrey	26	D5	El Patrocino	35	C2
Campo de Ballenas	27	N3	El Pescadero	53	H3
Campo Pachico	35	Y2	El Playon	26	C4
Campo Ramón	35	X3	El Pleatano	46	V2
Campo Rene	34	U3	El Pocito	30	K5
Campo San Ignacio	35	Y2	El Porvenir	31	W1
Canipole	40	P2	El Porvenir	49	C5
Cantarrana	46	W2	El Queen	26	G3
Cardonal	52	M2	El Quelele	50	D4
Cardonozo	53	H1	El Quemado	47	T1
Carey	35	X3	El Ranchito	36	L2
Cedros	26	inset	El Ranchito	46	T1
Cerro Colorado	54	P1	El Ranchito	54	M2
Chametla	50	F5	El Ratón	28	Z5
Chicural de la Relumbrosa	44	T2	El Refugio	46	O3
Chivato	49	A6	El Refugio	53	J3
Cieneguita	53	K4	El Refugio	45	O3
Ciudad Constitución	43	P6	El Renadado	39	M5
Concepción	37	N3	El Represito	36	I4
Conquista Agraria	51	A1	El Represo	28	Z5
Corral de Piedra	49	Y4	El Rincón	26	D5
Corral Viejo	32	G6	El Rincón	33	L5
Costa Brava	55	M1	El Rincón	35	Y3
Costa de Oro	50	L6	El Rincón	42	U3
Cuatro Vientos	53	I2	El Rincón	52	Q6
Cuedán	46	V2	El Rosario	50	H3
Dos de Abril	49	V2	El Rosario	51	C2
El Aguaquito	36	I3	El Rosario	52	I4
El Aguaquito	37	O6	El Rosarito	40	Q1
El Aguaquito	44	Y6	El Rosarito	54, 55	N6
El Aguaquito de Moreno	49	A3	El Saladito	49	B1
El Alambrado	52	J1	El Salteador	54, 55	L5
El Alamo	32	A5	El Sargento	50	K6
El Alamo	36	J2	El Sauce	29	A6
El Arenal	38	E1	El Saucito	37	R6
El Bajo	40	U5	El Saucito	39	J5
El Bateque	26	C3	El Sauz de San Hilario	49	Y2
El Batequi	32	A6	El Sauzal	42	B4
El Batequi	32	B4	El Sauzalito	44	X5
El Batequi	38	D1	El Siverio	26	F5
El Cajete	49	C4	El Tablón	28	V5
El Canelo	41	O5	El Tajo	32	G5
El Cantil	49	X5	El Tavo	26	E3
El Caracol	28	V6	El Tecuán	52	K2
El Caracol	29	D4	El Tepetate	51	B2
El Cardón	35	Y3	El Tiradero	44	W6
El Cardonal	37	L4	El Triunfo	52	I3
El Cardonal	50	F6	El Troquero	40	S4
El Cardonal	54	M4	El Tule	55	M1
El Cardonozo	55	M4	El Tunelito	35	Y2
El Carricito	52	H6	El Yate	26	H3
El Carrizal	51	G3	El Zacatan	42	T2
El Carrizalito	42	T5	El Zapote	39	K4
El Carrizalito	44	Y2	Emiliano Zapata	28	V6
El Carrizo	28	Y1	Ensenada de los Muertos	50	M1
El Carrizo	34	U1	Ensenada de los Muertos	52	M1
El Cayuco	46	P5	Flor de Malva	49	X5
El Cayuco	45	P5	Francisco J. Mujica	28	U4
El Cedro	51	Z1	Francisco Villa	41	L3
			Gral. Juan Dominguez Cota	52	K1
			Guadalupe	28	Z5

NAME	MAP	GRID	NAME	MAP	GRID
Guadalupe	36	H1	Las Cuevas	52	N6
Guadalupe	41	M5	Las Cuevitas	32	D4
Guadalupe de la Herradura	49	Y2	Las Cuevitas	37	L3
Guadalupe de los Reyes	31	V3	Las Cuevitas	46	Q6
Guajademi	37	L5	Las Lagunas	29	E5
Guamuchil	32	B3	Las Lagunas	52	Q6
Guamúchil	51	E1	Las Mariolas	33	H6
Guanajuato	46	O1	Las Palmillas	55	L1
Guaymitas	54	N6	Las Parras	42	S1
	55	N6	Las Parritas	54, 55	M5
Guerrero Negro	27	N1	Las Piedras Rodadas	40	T5
Guillermo Prieto	28	W2	Las Pilas	49	X2
Gustavo Diaz Ordaz	28	U5	Las Playitas	51	H1
Horconitos	53	J2	Las Pocitas	49	W2
Huatomote	42	T5	Las Tinajas	46	W4
Huerta Guadalupe	31	V3	Las Tinajas	36	K3
Ignacio Zaragoza	43	N2	Las Tres Pachitas	51	H4
Imposible	40	R4	Las Tres Palmas	30	K1
Iraqui	46	V2	Las Tunas	36	G2
Isla San Marcos	33	L4	Las Veredas	54, 55	N5
Jordán	41	N4	Las Virgenes	32	F2
Josefa Ortiz de Dominguez	43	N6	Lengua del Buey	54	P2
La Aguaja	51	P1	Ley Federal de Aguas	43	Q2
La Arpillera	46	P3	Ley Federal de Aguas Cinco	43	R5
La Ascensión	28	Z6	Ley Federal de Aguas Cuatro	43	R4
La Ascensión	40	Q2	Ley Federal de Aguas Dos	43	Q3
La Ballena	38	E2	Ley Federal de Aguas Tres	43	R3
La Ballena	49	Y6	Llanitos los Becerros	39	M3
La Ballena	55	M5	Llanos de Caquiquí	49	Z1
La Banderita	49	Y1	Llanos de Kakiwi	49	Z1
La Boca de Cardonas	35	Z5	Loma Atravesada	39	L5
La Bocana	34	R3	Loma María	48	T3
La Bocana	39	I6	Loreto	40, 42	T6
La Calabaza	43	S1	Los Algodones	46	T5
La Calabaza	54	O2	Los Angeles	31	W1
La Campana	31	W1	Los Barriles	52	N4
La Candelaria	32	F5	Los Batequitos	44	T5
La Candelaria	57, 55	J6	Los Burros	44	A6
La Cantina	23	Q5	Los Caballos	36	G5
La Capilla	52	N5	Los Cabos		
La Choyita	31	Q1	International Airport	54, 55	N5
La Concepción	52	K5	Los Cerritos	44	T4
La Concha	37	O6	Los Cuatro Hermanos	51	H4
La Cueva	28	Y5	Los Divisaderos	52	I2
La Cueva	44	X6	Los Dolores	36	E6
La Cueva Colorada	32	E3	Los Dolores	44	Z6
La Distiladera	31	T5	Los Encinitos	50	I6
La Escondida	26	H6	Los Encinos	52	K3
La Esperanza	32	D2	Los Frailes	54	Q2
La Esperanza	40	P2	Los Gavilanes	28	S6
La Florida	43	K6	Los Hornitos	37	N2
La Fortuna	54, 55	P5	Los Inocentes	51	B3
La Fortuna de Bajío	46	V5	Los Lentiscos	30	J1
La Fridera	35	Y3	Los Martires	31	X2
La Higuera	32	F5	Los Naranjos	39	M2
La Huerta	50	I6	Los Pajaros	39	O2
La Joya	32	A3	Los Panales	36	F6
La Laguna	54, 55	O6	Los Potrerillos	52	I6
La Lobera	26	B3	Los Pozos	36	H2
La Loma	31	W1	Los Pozos	53	K6
La Margarita	45, 46	P3	Los Santitos	26	G6
La Matancita	43	L5	Los Tecolotes	50	G2
La Matancita	49	Y1	Los Tulares	43	O6
La Matancita	50	I6	Lucifer	33	H2
La Matanza	51	G5	Lugui	42	U4
La Minita	30	L1	Magisterial	45, 46	P1
La Montosa	37	L1	Malarrimo	26	F3
La Palma	42	Q5	Malbar	39	I4
La Palma	52	L3	Manuela	35	X2
La Paredes	49	B3	Maria Auxiliadora	43	N1
La Picota	44	V5	Matancita	53, 55	J5
La Pilita	33	H2	Matape	51	D2
La Pintada	39	M3	Médano Amarillo	45	N3
La Playa	54, 55	O6	Melitón Albáñez	51	E5
La Poza de Teresa	42	R4	Migriño	53, 55	I6
La Poza Grande	41	L3	Miraflores	54	M2
La Poza Honda	46	U1	Miramar	54	Q1
La Presa	36	H1	Misión	46	Q1
La Presa	36	I4	Misión de Guadalupe	36	H1
La Presa	49	X2	Monumento "El Aguila"	27	N1
La Prosperidad	28	T3	Mulegé	37	M2
La Purísima	39	L4	Nopolo	42	T1
La Reforma	29	G5	Nopolo	49	A1
La Ribera	52	O5	Nopolo	42	T2
La Salinita	30	M5	Nuevo Santa Rosalia	33	I3
La Silva	46	Q5	Palo Escopeta	54	P4
La Soledad	28	Z5	Palo Fierro	40	O6
La Tinaja	29	A5	Palo San Juan	41	N5
La Trinidad	29	D3	Palo Verde	33	L6
La Trinidad	36	K2	Palo Verde	46	W6
La Trinidad	53, 55	K5	Paraje el Tacho	29	A4
La Venada	38	G1	Paraje la Ballena	29	F5
La Ventana	39	I1	Pardones	32	A4
La Ventana	50	K6	Paso Hondo	39	K2
La Yaqui	38	G1	Pénjamo	49	X2
Laguna San Ignacio	35	Z1	Pichilingue	50	F3
Lagunero	27	R3	Piedras Paradas	41	P6
Las Barracas	54	Q1	Playa Punta Arena	37	N3
Las Barrancas	41	J1	Playa Requesón	37	O5
Las Bebelamas	46	V4	Playa Santispac	37	N3
Las Bombas	27	O1	Plutarco Elias Calles	53	I4
Las Calabazas	52	I1	Poza de Cota	55	I6
Las Cañadas	52	K5	Poza del Gato	44	W6
Las Carretas	42	S3	Puerto Adolfo Lopez Mateos	43	L4
Las Casitas	54	N3	Puerto Alcatraz	45, 46	N6
Las Cruces	33	H6	Puerto Argudín	45, 46	O6
Las Cruces	50	I4	Puerto Cancun	45, 46	P6

Baja California Sur Index • *Indice*

NAME	MAP	GRID	NAME	MAP	GRID
Puerto Carguero	45	L6	San Juan de los Planes	52	K1
Puerto Chale	48	R1	San Juan del Aserradero	52	J6
Puerto Chaparrito	27	M2	San Juan del Rancho	51	G5
Puerto Cortés	48	O1	San Juanico	38	G3
Puerto Dátil	48	R2	San Juanico	40	S2
Puerto el Portezuelo	30	K2	San Lino	32	B3
Puerto Escondido	26	F6	San Lucas	33	J4
Puerto Escondido	42	U3	San Luis	32	C4
Puerto Magdalena	45	K5	San Luis Gonzaga	46	U2
Puerto Nuevo	30	G1	San Marcos	51	G2
Puerto San Andresito	41	K3	San Marcos Tierra	33	L5
Puerto San Carlos	45	K3	San Martín	51	G4
Puerto Viejo	46	Q6	San Mateo	44	Y2
Punta Abreojos	34	T4	San Miguel	26	H6
Punta Blanca	32	C6	San Miguel	36	I4
Punta Chivato	33	M6	San Miguel de Comondú	39	O6
Punta Colorada	52	P5	San Miguel de Quepo	44	T3
Punta Coyote	49	B4	San Nicolás	28	Y5
Punta Eugenia	26	B2	San Nicolás	37	R6
Punta Gorda	32	A6	San Pablo	30	I-4
Punta Morro Redondo	26	inset	San Pedro	36	G2
Punta Pescadero	52	N3	San Pedro	40	R4
Punta Prieta	30	N6	San Pedro	51	G1
Punta Quebrado	26	C4	San Pedro de la Presa	49	Y2
Ramaditas	43	M5	San Pedro de la Soledad	53	K4
Rancho Chavez	37	L2	San Pedro México	52	L1
Rancho Fisher	31	Y3	San Rafael	27	R2
Rancho Nuevo	28	S5	San Rafael	30	M5
Rancho Nuevo	30	K1	San Ramón	31	S5
Rancho Viejo	42	R1	San Ramón	51	A2
Rio Mayo	43	N4	San Regis	32	C3
San Agustín	45, 46	O3	San Roque	30	H2
San Agustín	49	Y5	San Sebastian	33	G6
San Alberto	29	E6	San Sebastián	37	R5
San Alberto	54	Q4	San Sebastián	51	E4
San Andres	41	O3	San Venancio	41	N2
San Andrés	30	J3	San Vicente	46	V2
San Andrés	53	J2	San Vicente de la Sierra	53, 55	K4
San Angel	31	X4	San Zacarias	32	B5
San Angel	52	L1	Santa Agueda	33	H4
San Antonio	38	F1	Santa Ana	28	Z5
San Antonio	52	J3	Santa Anita	55	N6
San Antonio de la Higuera	44	U1	Santa Brigada	32	B4
San Antonio de la Sierra	52	K4	Santa Clara	31	S4
San Bartolo	46	W5	Santa Cruz	52	O6
San Bartolo	52	L4	Santa Fé	49	V3
San Bernabé	54, 55	N5	Santa Gertrudis	52	J6
San Bruno	33	K5	Santa Lucia	32	F3
San Bruno	33	L6	Santa Maria	32	F6
San Bruno	40	T4	Santa Maria	33	I2
San Buto	45	L3	Santa Marta	29	A6
San Carlos	29	C4	Santa Marta	44	X1
San Carlos	46	Q2	Santa Monica	26	H6
San Casimiro	28	Y2	Santa Rita	46	S5
San Cristobal	30	H-1	Santa Rita	49	Y1
San Dionisio	52	L6	Santa Rita	51	H3
San Estanislao	36	I3	Santa Rosa	32	G5
San Esteban	31	V2	Santa Rosa	40	R3
San Evaristo	49	B2	Santa Rosa	41	M6
San Felipe	54, 55	L5	Santa Rosa	54, 55	N5
San Francisco	28	Z5	Santa Rosalía	33	J2
San Gregorio	29	A4	Santa Rosalita	37	P6
San Gregorio	39	I5	Santiago	54	N1
San Hilario	39	O4	Santo Domingo	43	M1
San Hipolito	34	O1	Santo Tomás	44	V2
San Ignacio	32	B3	Scorpion Bay	38	G3
San Ignacio	37	P4	Segunda Etapa	28	T3
San Ignacio	42	Q5	Silencia	31	W1
San Isidro	39	L4	Tata Viejo	32	C5
San Isidro	51	A2	Tepentu	44	U5
San Jacinto	42	R6	Tezcalama	53	J1
San Javier	33	G4	Timbabichi	44	Y3
San Javier	42	R2	Todos Santos	53	H1
San Joaquín	32	B4	Tres Marias	41	K1
San Joaquín	36	J3	Tres Palmas	35	C2
San Jorge	54	M1	Tripui	42	U3
San José de Castro	26	I6	Ultima Agua	42	U6
San José de Comondú	39	O6	Uña de Gato	36	J1
San José de Gracia	35	D5	Valle Perdido	52	I4
San José de Guajademi	39	K2	Villa Hidalgo	43	M5
San José de la Noria	44	W2	Villa Morelos	46	Q1
San José de Magdalena	33	J6	Vinoramas	50	H4
San José del Cabo	54, 55	N6	Vizcaino	28	V5
San José el Viejo	54, 55	N5	Vuelta del Cerro	42	S4
San Juan Bautista	29	C1	Yaqui	43	Q6
San Juan Bautista L.	40	S4	Yaqui	46	R1
San Juan de la Costa	49	B2	Zacatal	54, 55	N5
San Juan de la Pila	36	E2	Zacatel	50	F5
San Juan de las Parras	29	B1			